

КАРТА-ПЛАН ТЕРРИТОРИИ

Пояснительная записка

1. Сведения о территории выполнения комплексных кадастровых работ: 43:38:260401

(наименование субъекта Российской Федерации, муниципального образования, населенного пункта, уникальные учетные номера кадастровых кварталов, иные сведения, позволяющие определить местоположение территории, на которой выполняются комплексные кадастровые работы, например, наименование садоводческого или огороднического некоммерческого товарищества, гаражного кооператива, элемента планировочной структуры)

2. Основания выполнения комплексных кадастровых работ: Наименование, дата и номер документа, на основании которого выполняются комплексные кадастровые работы: "26" сентября 2022 г. , б/н

3. Дата подготовки карты-плана территории: "26" сентября 2022 г.

4. Сведения о заказчике(ах) комплексных кадастровых работ:

В отношении юридического лица, органа местного самоуправления муниципального района, муниципального округа или городского округа либо уполномоченного исполнительного органа государственной власти субъекта Российской Федерации:

полное или сокращенное (в случае, если имеется) наименование: Муниципальное образование Юрьянский муниципальный район Кировской области

основной государственный регистрационный номер: 1024301273732

идентификационный номер налогоплательщика: 4338002291

В отношении физического лица или представителя физических или юридических лиц:

фамилия, имя, отчество (последнее - при наличии): -

страховой номер индивидуального лицевого счета в системе обязательного пенсионного страхования Российской Федерации (СНИЛС): -

Наименование и реквизиты документа, подтверждающие полномочия представителя заказчика(ов) комплексных кадастровых работ: -

Адрес электронной почты (для направления уведомления о результатах внесения сведений в Единый государственный реестр недвижимости): -

5. Сведения об исполнителе комплексных кадастровых работ:

Полное или сокращенное (в случае, если имеется) наименование и адрес юридического лица, с которым заключен государственный или муниципальный контракт либо договор подряда на выполнение комплексных кадастровых работ:

Фамилия, имя, отчество кадастрового инженера (последнее - при наличии): Зайнуллина Гульфия Ралимовна и основной государственный регистрационный номер кадастрового инженера индивидуального предпринимателя (ОГРНИП): -

Страховой номер индивидуального лицевого счета в системе обязательного пенсионного страхования Российской Федерации (СНИЛС) кадастрового инженера: 142-187-383 56

Уникальный реестровый номер кадастрового инженера в реестре саморегулируемой организации кадастровых инженеров и дата внесения сведений о физическом лице в такой реестр: 017, 2016-12-06

Полное или (в случае, если имеется) сокращенное наименование саморегулируемой организации кадастровых инженеров, членом которой является кадастровый инженер: Ассоциации «Саморегулируемая организация кадастровых инженеров Содружество»

Контактный телефон: +79608017767


Почтовый адрес и адрес электронной почты, по которым осуществляется связь с кадастровым инженером: Уфа, ул. Р.Зорге, д.23, кв.49 gulfya1988@mail.ru

6. Перечень документов, использованных при подготовке карты-плана территории

№ п/п	Реквизиты документа				
	Вид	Дата	Номер	Наименование	Иные сведения
1	2	3	4	5	6
1	Кадастровый план территории	11.07.2022	КУВИ-001/2022-116695021	Кадастровый план территории кадастрового квартала 43:38:260401	-

7. Пояснения к карте-плану территории

1. На территории кадастрового квартала 43:38:260401 во исполнение договора № 23 на оказание услуг по выполнению комплексных кадастровых работ, заключенного между ООО "Профессионал" и «Муниципальное образование Юрьянский муниципальный район Кировской области», выполнены комплексные кадастровые работы. Территория кадастрового квартала 43:38:260401 расположена в территориальной зоне «Ж-1» общая площадь квартала составляет 12,5 га. Карта-план подготовлен на основании кадастрового плана территории на кадастровый квартал 43:38:260401 и выписок из ЕГРН. Территория кадастрового квартала 43:38:260401 располагается в территориальной зоне «Ж-1», согласно Правилам землепользования и застройки (веб сайт ФГИС ТП - <https://fgistr.economy.gov.ru/>), принятые решением Юрьянского городского поселения от 14.06.2012 № 55/3 размеры земельных участков в данной территориальной зоне составляют минимальный 400 кв.м., максимальный - не установлен. Спутниково-геодезическая съемка проведена 07 августа 2021 года. Копия поверки на оборудование прилагается. Границы земельных участков установлены по их фактическому использованию. При выполнении комплексных кадастровых работ площади исправляемых земельных участков определялись в соответствии с требованиями законодательства: - фактическая площадь земельного участка не должна быть меньше площади земельного участка, сведения о которой относительно этого земельного участка содержатся в Едином государственном реестре недвижимости, более чем на десять процентов; - больше площади земельного участка, сведения о которой относительно этого земельного участка содержатся в Едином государственном реестре недвижимости, более чем на десять процентов, если предельный минимальный размер не установлен. Согласно части 10 статьи 22 Федерального закона от 13.07.2015г. №218-ФЗ «О государственной регистрации недвижимости» при уточнении границ земельного участка их местоположение определяется, исходя из сведений, содержащихся в документе, подтверждающим право на земельный участок, или при отсутствии такого документа исходя из сведений, содержащихся в документах, определявших местоположение границ земельного участка при его образовании. В случае отсутствия в документах сведений о местоположении границ земельного участка его границами считаются границы, существующие на местности пятнадцать лет и более и закрепленные с использованием природных объектов или объектов искусственного происхождения, позволяющих определить местоположение границ земельного участка. Образование земельных участков на территории кадастрового квартала 43:38:260401 не осуществлялось, в виду отсутствия утвержденного проекта межевания. По результатам проведенной геодезической съемки был подготовлен карта с учетом сведений содержащихся в сведениях ЕГРН, и предварительно проведено согласование границ с заинтересованными лицами. Выявленные нарушения, садоводы устранили, однако остались вопросы которые должны быть решены на уровне ОМС (описанные далее в пп.1-8). В связи с этим комплексные кадастровые работы на территории кадастрового квартала 43:38:260401 производились исключительно в связи с уточнением местоположения границ ранее учтенных в ЕГРН земельных участков и объектов капитального строительства. Согласно сведениям Единого государственного реестра недвижимости на территории кадастрового квартала 43:38:260401 расположен 58 земельных участков (с границами 51). По результатам работ площадь земельных участков с КН 43:38:260401:58 – не изменилась. По результатам работ местоположение объектов капитального строительства с КН 43:38:260401:100, 43:38:260401:54, 43:38:260401:101 43:38:260401:93 –изменилось.



Сведения об уточняемых земельных участках

1. Сведения о характерных точках границы уточняемого земельного участка с кадастровым номером 43:38:260401:30 :

Система координат МСК-43, зона 2

Зона № 2

Обозначение характерных точек границ	Координаты, м				Метод опреде ления коор динат	Формулы, примененные для расчета средней квадратической погрешности определения координат характерных точек границ (Mt), с подставленными в такие формулы значениями и итоговые (вычисленные) значения Mt, м	Описание закрепле ния точки
	содержатся в Едином государственном реестре недвижимости		определены в результате выполнения комплексных кадастровых работ				
	X	Y	X	Y			
1	2	3	4	5	6	7	8
н218У	-	-	609983.40	2196118.60	Геодези ческий метод	0.1	-
н219У	-	-	609986.97	2196120.81	Геодези ческий метод	0.1	-
н220У	-	-	609988.94	2196124.01	Геодези ческий метод	0.1	-
н221У	-	-	609996.98	2196120.90	Геодези ческий метод	0.1	-
н222У	-	-	610001.04	2196140.70	Геодези ческий метод	0.1	-
н223У	-	-	610002.49	2196172.60	Геодези ческий метод	0.1	-
н208У	-	-	609999.73	2196207.43	Геодези ческий метод	0.1	-
н211У	-	-	609958.79	2196132.08	Геодези ческий метод	0.1	-
н218У	-	-	609983.40	2196118.60	Геодези ческий метод	0.1	-

2. Сведения о частях границ уточняемого земельного участка с кадастровым номером 43:38:260401:30 :

Обозначение части границ		Горизонтальное проложение (S), м	Описание прохождения части границ	Сведения о согласовании местоположения границ (согласовано/спорное)
от т.	до т.			
1	2	3	4	5
н218У	н219У	4.20	-	-
н219У	н220У	3.76	-	-
н220У	н221У	8.62	-	-
н221У	н222У	20.21	-	-
н222У	н223У	31.93	-	-
н223У	н208У	34.94	-	-
н208У	н211У	85.75	-	-
н211У	н218У	28.06	-	-

3. Сведения о характеристиках уточняемого земельного участка с кадастровым номером 43:38:260401:30 :		
№ п/п	Наименование характеристики земельного участка	Значение характеристики
1	2	3
1.	Адрес земельного участка	Российская Федерация, Кировская область, район Юрьянский, деревня Подпоговская
1.1.	Сведения о местоположении земельного участка (при отсутствии адреса) в структурированном в соответствии с федеральной информационной адресной системой виде	-
1.2.	Дополнительные сведения о местоположении земельного участка	-
2.	Площадь земельного участка \pm величина погрешности определения (вычисления) площади ($P \pm \Delta P$), м2	1978 ± 16
3.	Формула, примененная для вычисления предельной погрешности определения площади земельного участка, с подставленными значениями и итоговые (вычисленные) значения (ΔP), м2	$\Delta P = 3.5 * M_t * \sqrt{P} = 3.5 * 0,1 * \sqrt{1978} = 16$
4.	Площадь земельного участка согласно сведениям Единого государственного реестра недвижимости ($P_{\text{кад}}$), м2	780
5.	Оценка расхождения P и $P_{\text{кад}}$ ($P - P_{\text{кад}}$), м2	1198
6.	Предельные минимальный и максимальный размеры земельного участка ($P_{\text{мин}}$ и $P_{\text{макс}}$), м2	- -
7.	Вид (виды) разрешенного использования	личное подсобное хозяйство
7.1.	Дополнительные сведения об использовании земельного участка	-
8.	Кадастровый или иной государственный учетный номер (инвентарный) здания, сооружения, объекта незавершенного строительства, расположенного на земельном участке	-
9.	Сведения о земельных участках (землях общего пользования, территории общего пользования), посредством которых обеспечивается доступ	Земли общего пользования(1) Земли общего пользования
10.	Иные сведения	-
4. Пояснения к сведениям об уточняемом земельном участке с кадастровым номером 43:38:260401:30 :		
1.	-	

Сведения об уточняемых земельных участках

1. Сведения о характерных точках границы уточняемого земельного участка с кадастровым номером 43:38:260401:38 :

Система координат МСК-43, зона 2

Зона № 2

Обозначение характерных точек границ	Координаты, м				Метод опреде ления коор динат	Формулы, примененные для расчета средней квадратической погрешности определения координат характерных точек границ (Mt), с подставленными в такие формулы значениями и итоговые (вычисленные) значения Mt, м	Описание закрепле ния точки
	содержатся в Едином государственном реестре недвижимости		определены в результате выполнения комплексных кадастровых работ				
	X	Y	X	Y			
1	2	3	4	5	6	7	8
н217У	-	-	609876.34	2196173.40	Геодези ческий метод	0.1	-
н60У	-	-	609835.26	2196194.33	Геодези ческий метод	0.1	-
н61У	-	-	609837.94	2196200.07	Геодези ческий метод	0.1	-
н62У	-	-	609850.85	2196235.05	Геодези ческий метод	0.1	-
н63У	-	-	609875.54	2196299.84	Геодези ческий метод	0.1	-
н216У	-	-	609927.83	2196280.74	Геодези ческий метод	0.1	-
н217У	-	-	609876.34	2196173.40	Геодези ческий метод	0.1	-

2. Сведения о частях границ уточняемого земельного участка с кадастровым номером 43:38:260401:38 :

Обозначение части границ		Горизонтальное проложение (S), м	Описание прохождения части границ	Сведения о согласовании местоположения границ (согласовано/спорное)
от т.	до т.			
1	2	3	4	5
н217У	н60У	46.10	-	-
н60У	н61У	6.33	-	-
н61У	н62У	37.29	-	-
н62У	н63У	69.33	-	-
н63У	н216У	55.67	-	-
н216У	н217У	119.05	-	-

3. Сведения о характеристиках уточняемого земельного участка с кадастровым номером 43:38:260401:38 :

№ п/п	Наименование характеристики земельного участка	Значение характеристики
1	2	3
1.	Адрес земельного участка	Российская Федерация, Кировская область, район Юрьянский, деревня Подпоговская

3. Сведения о характеристиках уточняемого земельного участка с кадастровым номером 43:38:260401:38 :

№ п/п	Наименование характеристики земельного участка	Значение характеристики
1	2	3
1.1.	Сведения о местоположении земельного участка (при отсутствии адреса) в структурированном в соответствии с федеральной информационной адресной системой виде	-
1.2.	Дополнительные сведения о местоположении земельного участка	-
2.	Площадь земельного участка \pm величина погрешности определения (вычисления) площади ($P \pm \Delta P$), м2	5875 \pm 27
3.	Формула, примененная для вычисления предельной погрешности определения площади земельного участка, с подставленными значениями и итоговые (вычисленные) значения (ΔP), м2	$\Delta P = 3.5 * M_{it} * \sqrt{P} = 3.5 * 0,1 * \sqrt{5875} = 27$
4.	Площадь земельного участка согласно сведениям Единого государственного реестра недвижимости (Ркад), м2	2500
5.	Оценка расхождения Р и Ркад ($P - P_{кад}$), м2	3375
6.	Предельные минимальный и максимальный размеры земельного участка ($P_{мин}$ и $P_{макс}$), м2	- -
7.	Вид (виды) разрешенного использования	для ведения личного подсобного хозяйства
7.1.	Дополнительные сведения об использовании земельного участка	-
8.	Кадастровый или иной государственный учетный номер (инвентарный) здания, сооружения, объекта незавершенного строительства, расположенного на земельном участке	-
9.	Сведения о земельных участках (землях общего пользования, территории общего пользования), посредством которых обеспечивается доступ	Земли общего пользования(1) Земли общего пользования
10.	Иные сведения	-

4. Пояснения к сведениям об уточняемом земельном участке с кадастровым номером 43:38:260401:38 :

1.	-

Сведения об уточняемых земельных участках

1. Сведения о характерных точках границы уточняемого земельного участка с кадастровым номером 43:38:260401:49 :

Система координат МСК-43, зона 2

Зона № 2

Обозначение характерных точек границ	Координаты, м				Метод опреде ления коор динат	Формулы, примененные для расчета средней квадратической погрешности определения координат характерных точек границ (Mt), с подставленными в такие формулы значениями и итоговые (вычисленные) значения Mt, м	Описание закрепле ния точки
	содержатся в Едином государственном реестре недвижимости		определены в результате выполнения комплексных кадастровых работ				
	X	Y	X	Y			
1	2	3	4	5	6	7	8
н14У	-	-	609756.41	2196212.11	Геодези ческий метод	0.1	-
н234У	-	-	609757.63	2196215.10	Геодези ческий метод	0.1	-
н235У	-	-	609792.74	2196199.92	Геодези ческий метод	0.1	-
н236У	-	-	609782.23	2196175.20	Геодези ческий метод	0.1	-
н237У	-	-	609753.69	2196115.59	Геодези ческий метод	0.1	-
н238У	-	-	609728.96	2196126.97	Геодези ческий метод	0.1	-
н19У	-	-	609724.20	2196129.16	Геодези ческий метод	0.1	-
н13У	-	-	609747.10	2196189.02	Геодези ческий метод	0.1	-
н14У	-	-	609756.41	2196212.11	Геодези ческий метод	0.1	-

2. Сведения о частях границ уточняемого земельного участка с кадастровым номером 43:38:260401:49 :

Обозначение части границ		Горизонтальное проложение (S), м	Описание прохождения части границ	Сведения о согласовании местоположения границ (согласовано/спорное)
от т.	до т.			
1	2	3	4	5
н14У	н234У	3.23	-	-
н234У	н235У	38.25	-	-
н235У	н236У	26.86	-	-
н236У	н237У	66.09	-	-
н237У	н238У	27.22	-	-
н238У	н19У	5.24	-	-
н19У	н13У	64.09	-	-
н13У	н14У	24.90	-	-

3. Сведения о характеристиках уточняемого земельного участка с кадастровым номером 43:38:260401:49 :		
№ п/п	Наименование характеристики земельного участка	Значение характеристики
1	2	3
1.	Адрес земельного участка	Российская Федерация, Кировская область, район Юрьянский, деревня Подпоговская
1.1.	Сведения о местоположении земельного участка (при отсутствии адреса) в структурированном в соответствии с федеральной информационной адресной системой виде	-
1.2.	Дополнительные сведения о местоположении земельного участка	-
2.	Площадь земельного участка \pm величина погрешности определения (вычисления) площади ($P \pm \Delta P$), м ²	3327 ± 20
3.	Формула, примененная для вычисления предельной погрешности определения площади земельного участка, с подставленными значениями и итоговые (вычисленные) значения (ΔP), м ²	$\Delta P = 3.5 * M_t * \sqrt{P} = 3.5 * 0,1 * \sqrt{3327} = 20$
4.	Площадь земельного участка согласно сведениям Единого государственного реестра недвижимости ($P_{\text{кад}}$), м ²	2897
5.	Оценка расхождения P и $P_{\text{кад}}$ ($P - P_{\text{кад}}$), м ²	430
6.	Предельные минимальный и максимальный размеры земельного участка ($P_{\text{мин}}$ и $P_{\text{макс}}$), м ²	- -
7.	Вид (виды) разрешенного использования	личное подсобное хозяйство
7.1.	Дополнительные сведения об использовании земельного участка	-
8.	Кадастровый или иной государственный учетный номер (инвентарный) здания, сооружения, объекта незавершенного строительства, расположенного на земельном участке	-
9.	Сведения о земельных участках (землях общего пользования, территории общего пользования), посредством которых обеспечивается доступ	Земли общего пользования(1) Земли общего пользования
10.	Иные сведения	-
4. Пояснения к сведениям об уточняемом земельном участке с кадастровым номером 43:38:260401:49 :		
1.	-	

Сведения об уточняемых земельных участках

1. Сведения о характерных точках границы уточняемого земельного участка с кадастровым номером 43:38:260401:48 :

Система координат МСК-43, зона 2

Зона № 2

Обозначение характерных точек границ	Координаты, м				Метод опреде ления коор динат	Формулы, примененные для расчета средней квадратической погрешности определения координат характерных точек границ (Mt), с подставленными в такие формулы значениями и итоговые (вычисленные) значения Mt, м	Описание закрепле ния точки
	содержатся в Едином государственном реестре недвижимости		определены в результате выполнения комплексных кадастровых работ				
	X	Y	X	Y			
1	2	3	4	5	6	7	8
н258У	-	-	609763.89	2196012.94	Геодези ческий метод	0.1	-
н259У	-	-	609731.50	2196027.74	Геодези ческий метод	0.1	-
н260У	-	-	609764.47	2196097.24	Геодези ческий метод	0.1	-
н261У	-	-	609793.75	2196081.21	Геодези ческий метод	0.1	-
н258У	-	-	609763.89	2196012.94	Геодези ческий метод	0.1	-

2. Сведения о частях границ уточняемого земельного участка с кадастровым номером 43:38:260401:48 :

Обозначение части границ		Горизонтальное проложение (S), м	Описание прохождения части границ	Сведения о согласовании местоположения границ (согласовано/спорное)
от т.	до т.			
1	2	3	4	5
н258У	н259У	35.61	-	-
н259У	н260У	76.92	-	-
н260У	н261У	33.38	-	-
н261У	н258У	74.51	-	-

3. Сведения о характеристиках уточняемого земельного участка с кадастровым номером 43:38:260401:48 :

№ п/п	Наименование характеристики земельного участка	Значение характеристики
1	2	3
1.	Адрес земельного участка	Российская Федерация, Кировская область, район Юрьянский, деревня Подпоговская
1.1.	Сведения о местоположении земельного участка (при отсутствии адреса) в структурированном в соответствии с федеральной информационной адресной системой виде	-
1.2.	Дополнительные сведения о местоположении земельного участка	-
2.	Площадь земельного участка \pm величина погрешности определения (вычисления) площади ($P \pm \Delta P$), м ²	2608 ± 18

3. Сведения о характеристиках уточняемого земельного участка с кадастровым номером 43:38:260401:48 :		
№ п/п	Наименование характеристики земельного участка	Значение характеристики
1	2	3
3.	Формула, примененная для вычисления предельной погрешности определения площади земельного участка, с подставленными значениями и итоговые (вычисленные) значения (ΔP), м ²	$\Delta P = 3.5 * M_t * \sqrt{P} = 3.5 * 0.1 * \sqrt{2608} = 18$
4.	Площадь земельного участка согласно сведениям Единого государственного реестра недвижимости (Ркад), м ²	2560
5.	Оценка расхождения Р и Ркад (Р - Ркад), м ²	48
6.	Предельные минимальный и максимальный размеры земельного участка (Рмин и Рмакс), м ²	- -
7.	Вид (виды) разрешенного использования	личное подсобное хозяйство
7.1.	Дополнительные сведения об использовании земельного участка	-
8.	Кадастровый или иной государственный учетный номер (инвентарный) здания, сооружения, объекта незавершенного строительства, расположенного на земельном участке	-
9.	Сведения о земельных участках (землях общего пользования, территории общего пользования), посредством которых обеспечивается доступ	Земли общего пользования(1) Земли общего пользования
10.	Иные сведения	-
4. Пояснения к сведениям об уточняемом земельном участке с кадастровым номером 43:38:260401:48 :		
1.	-	

Сведения об уточняемых земельных участках

1. Сведения о характерных точках границы уточняемого земельного участка с кадастровым номером 43:38:260401:65 :

Система координат МСК-43, зона 2

Зона № 2

Обозначение характерных точек границ	Координаты, м				Метод опреде ления коор динат	Формулы, примененные для расчета средней квадратической погрешности определения координат характерных точек границ (Mt), с подставленными в такие формулы значениями и итоговые (вычисленные) значения Mt, м	Описание закрепле ния точки
	содержатся в Едином государственном реестре недвижимости		определены в результате выполнения комплексных кадастровых работ				
	X	Y	X	Y			
1	2	3	4	5	6	7	8
43	-	-	609695.32	2196098.52	Геодези ческий метод	0.1	-
68	-	-	609735.63	2196080.41	Геодези ческий метод	0.1	-
н237У	-	-	609753.69	2196115.59	Геодези ческий метод	0.1	-
44	-	-	609713.91	2196133.93	Геодези ческий метод	0.1	-
43	-	-	609695.32	2196098.52	Геодези ческий метод	0.1	-

2. Сведения о частях границ уточняемого земельного участка с кадастровым номером 43:38:260401:65 :

Обозначение части границ		Горизонтальное проложение (S), м	Описание прохождения части границ	Сведения о согласовании местоположения границ (согласовано/спорное)
от т.	до т.			
1	2	3	4	5
43	68	44.19	-	-
68	н237У	39.54	-	-
н237У	44	43.80	-	-
44	43	39.99	-	-

3. Сведения о характеристиках уточняемого земельного участка с кадастровым номером 43:38:260401:65 :

№ п/п	Наименование характеристики земельного участка	Значение характеристики
1	2	3
1.	Адрес земельного участка	Российская Федерация, Кировская область, район Юрьянский, деревня Подпоговская
1.1.	Сведения о местоположении земельного участка (при отсутствии адреса) в структурированном в соответствии с федеральной информационной адресной системой виде	-
1.2.	Дополнительные сведения о местоположении земельного участка	-
2.	Площадь земельного участка ± величина погрешности определения (вычисления) площади ($P \pm \Delta P$), м ²	1747 ± 15

3. Сведения о характеристиках уточняемого земельного участка с кадастровым номером 43:38:260401:65 :		
№ п/п	Наименование характеристики земельного участка	Значение характеристики
1	2	3
3.	Формула, примененная для вычисления предельной погрешности определения площади земельного участка, с подставленными значениями и итоговые (вычисленные) значения (ΔP), м2	$\Delta P = 3.5 * M_t * \sqrt{P} = 3.5 * 0.1 * \sqrt{1747} = 15$
4.	Площадь земельного участка согласно сведениям Единого государственного реестра недвижимости (Ркад), м2	1500
5.	Оценка расхождения Р и Ркад (Р - Ркад), м2	247
6.	Предельные минимальный и максимальный размеры земельного участка (Рмин и Рмакс), м2	- -
7.	Вид (виды) разрешенного использования	личное подсобное хозяйство
7.1.	Дополнительные сведения об использовании земельного участка	-
8.	Кадастровый или иной государственный учетный номер (инвентарный) здания, сооружения, объекта незавершенного строительства, расположенного на земельном участке	-
9.	Сведения о земельных участках (землях общего пользования, территории общего пользования), посредством которых обеспечивается доступ	Земли общего пользования(1) Земли общего пользования
10.	Иные сведения	-
4. Пояснения к сведениям об уточняемом земельном участке с кадастровым номером 43:38:260401:65 :		
1.	-	

Сведения об уточняемых земельных участках

1. Сведения о характерных точках границы уточняемого земельного участка с кадастровым номером 43:38:260401:79 :

Система координат МСК-43, зона 2

Зона № 2

Обозначение характерных точек границ	Координаты, м				Метод опреде ления коор динат	Формулы, примененные для расчета средней квадратической погрешности определения координат характерных точек границ (Mt), с подставленными в такие формулы значениями и итоговые (вычисленные) значения Mt, м	Описание закрепле ния точки
	содержатся в Едином государственном реестре недвижимости		определены в результате выполнения комплексных кадастровых работ				
	X	Y	X	Y			
1	2	3	4	5	6	7	8
н16У	-	-	609729.37	2196224.43	Геодези ческий метод	0.1	-
н28У	-	-	609706.71	2196236.92	Геодези ческий метод	0.1	-
н27У	-	-	609669.41	2196155.64	Геодези ческий метод	0.1	-
н18У	-	-	609693.55	2196143.36	Геодези ческий метод	0.1	-
н17У	-	-	609712.12	2196186.51	Геодези ческий метод	0.1	-
н16У	-	-	609729.37	2196224.43	Геодези ческий метод	0.1	-

2. Сведения о частях границ уточняемого земельного участка с кадастровым номером 43:38:260401:79 :

Обозначение части границ		Горизонтальное проложение (S), м	Описание прохождения части границ	Сведения о согласовании местоположения границ (согласовано/спорное)
от т.	до т.			
1	2	3	4	5
н16У	н28У	25.87	-	-
н28У	н27У	89.43	-	-
н27У	н18У	27.08	-	-
н18У	н17У	46.98	-	-
н17У	н16У	41.66	-	-

3. Сведения о характеристиках уточняемого земельного участка с кадастровым номером 43:38:260401:79 :

№ п/п	Наименование характеристики земельного участка	Значение характеристики
1	2	3
1.	Адрес земельного участка	Российская Федерация, Кировская область, район Юрьянский, деревня Подпоговская
1.1.	Сведения о местоположении земельного участка (при отсутствии адреса) в структурированном в соответствии с федеральной информационной адресной системой виде	-
1.2.	Дополнительные сведения о местоположении земельного участка	-

3. Сведения о характеристиках уточняемого земельного участка с кадастровым номером 43:38:260401:79 :		
№ п/п	Наименование характеристики земельного участка	Значение характеристики
1	2	3
2.	Площадь земельного участка \pm величина погрешности определения (вычисления) площади ($P \pm \Delta P$), м2	2332 ± 17
3.	Формула, примененная для вычисления предельной погрешности определения площади земельного участка, с подставленными значениями и итоговые (вычисленные) значения (ΔP), м2	$\Delta P = 3.5 * M_t * \sqrt{P} = 3.5 * 0,1 * \sqrt{2332} = 17$
4.	Площадь земельного участка согласно сведениям Единого государственного реестра недвижимости ($P_{\text{кад}}$), м2	2508
5.	Оценка расхождения P и $P_{\text{кад}}$ ($P - P_{\text{кад}}$), м2	176
6.	Предельные минимальный и максимальный размеры земельного участка ($P_{\text{мин}}$ и $P_{\text{макс}}$), м2	- -
7.	Вид (виды) разрешенного использования	личное подсобное хозяйство
7.1.	Дополнительные сведения об использовании земельного участка	-
8.	Кадастровый или иной государственный учетный номер (инвентарный) здания, сооружения, объекта незавершенного строительства, расположенного на земельном участке	-
9.	Сведения о земельных участках (землях общего пользования, территории общего пользования), посредством которых обеспечивается доступ	Земли общего пользования(1) Земли общего пользования
10.	Иные сведения	-
4. Пояснения к сведениям об уточняемом земельном участке с кадастровым номером 43:38:260401:79 :		
1.	-	

Сведения об уточняемых земельных участках, необходимые для исправления реестровых ошибок в сведениях о местоположении их границ

1. Сведения о характерных точках границ уточняемого земельного участка
с кадастровым номером 43:38:260401:54 :

Система координат МСК-43, зона 2

Зона № 2

Обозначение характерных точек границ	Координаты, м				Метод опреде ления коор динат	Формулы, примененные для расчета средней квадратической погрешности определения координат характерных точек границ (Mt), с подставленными в такие формулы значениями и итоговые (вычисленные) значения Mt, м	Описание закрепле ния точки
	содержатся в Едином государственном реестре недвижимости		определены в результате выполнения комплексных кадастровых работ				
	X	Y	X	Y			
1	2	3	4	5	6	7	8
н1У	-	-	609895.86	2196148.31	Геодез ически й метод	0.1	-
н2У	-	-	609865.02	2196162.88	Геодез ически й метод	0.1	-
н3У	-	-	609856.07	2196139.28	Геодез ически й метод	0.1	-
н4У	-	-	609887.55	2196124.68	Геодез ически й метод	0.1	-
н1У	-	-	609895.86	2196148.31	Геодез ически й метод	0.1	-

2. Сведения о частях границ уточняемого земельного участка
с кадастровым номером 43:38:260401:54 :

Обозначение части границ		Горизонтальное проложение (S), м	Описание прохождения части границ	Сведения о согласовании местоположения границ (согласовано/спорное)
от т.	до т.			
1	2	3	4	5
н1У	н2У	34.11	-	-
н2У	н3У	25.24	-	-
н3У	н4У	34.70	-	-
н4У	н1У	25.05	-	-

3. Сведения о характеристиках уточняемого земельного участка
с кадастровым номером 43:38:260401:54 :

№ п/п	Наименование характеристики	Значение характеристики
1	2	3
1.	Адрес земельного участка	Российская Федерация, Кировская область, район Юрьянский, деревня Подпоговская
1.1.	Сведения о местоположении земельного участка (при отсутствии адреса) в структурированном в соответствии с федеральной информационной адресной системой виде	-

3. Сведения о характеристиках уточняемого земельного участка с кадастровым номером 43:38:260401:54 :		
№ п/п	Наименование характеристики	Значение характеристики
1	2	3
1.2.	Дополнительные сведения о местоположении земельного участка	-
2.	Площадь земельного участка \pm величина погрешности определения (вычисления) площади ($P \pm \Delta P$), м ²	862 ± 10
3.	Формула, примененная для расчета предельной допустимой погрешности определения площади земельного участка, с подставленными значениями и итоговые (вычисленные) значения (ΔP), м ²	$Mt = \sqrt{(m_0^2 + m_1^2)} = 0.1$
4.	Площадь земельного участка согласно сведениям Единого государственного реестра недвижимости (Р _{кад}), м ²	770
5.	Оценка расхождения Р и Р _{кад} (Р - Р _{кад}), м ²	92
6.	Предельные минимальный и максимальный размеры земельного участка (Р _{мин} и Р _{макс}), м ²	- -
7.	Кадастровый номер или иной государственный учетный номер (инвентарный) объекта недвижимости, расположенного на земельном участке	-
8.	Вид (виды) разрешенного использования	-
8.1.	Дополнительные сведения об использовании земельного участка	-
9.	Сведения о земельных участках (землях общего пользования, территории общего пользования), посредством которых обеспечивается доступ	Земли общего пользования(1) Земли общего пользования
10.	Иные сведения	-
4. Пояснения к сведениям об уточняемом земельном участке с кадастровым номером 43:38:260401:54 :		
1.	-	

Сведения об уточняемых земельных участках, необходимые для исправления реестровых ошибок в сведениях о местоположении их границ

1. Сведения о характерных точках границ уточняемого земельного участка с кадастровым номером 43:38:260401:104 :

Система координат МСК-43, зона 2

Зона № 2

Обозначение характерных точек границ	Координаты, м				Метод опреде ления коор динат	Формулы, примененные для расчета средней квадратической погрешности определения координат характерных точек границ (Mt), с подставленными в такие формулы значениями и итоговые (вычисленные) значения Mt, м	Описание закрепле ния точки
	содержатся в Едином государственном реестре недвижимости		определены в результате выполнения комплексных кадастровых работ				
	X	Y	X	Y			
1	2	3	4	5	6	7	8
н5У	-	-	609918.06	2196153.89	Геодез ически й метод	0.1	-
н6У	-	-	609901.29	2196163.11	Геодез ически й метод	0.1	-
н7У	-	-	609932.36	2196232.70	Геодез ически й метод	0.1	-
н8У	-	-	609950.56	2196268.24	Геодез ически й метод	0.1	-
н9У	-	-	609974.42	2196255.49	Геодез ически й метод	0.1	-
н10У	-	-	609971.86	2196248.21	Геодез ически й метод	0.1	-
н11У	-	-	609956.80	2196230.55	Геодез ически й метод	0.1	-
н12У	-	-	609944.36	2196211.04	Геодез ически й метод	0.1	-
н5У	-	-	609918.06	2196153.89	Геодез ически й метод	0.1	-

2. Сведения о частях границ уточняемого земельного участка с кадастровым номером 43:38:260401:104 :

Обозначение части границ		Горизонтальное проложение (S), м	Описание прохождения части границ	Сведения о согласовании местоположения границ (согласовано/спорное)
от т.	до т.			
1	2	3	4	5
н5У	н6У	19.14	-	-
н6У	н7У	76.21	-	-
н7У	н8У	39.93	-	-

2. Сведения о частях границ уточняемого земельного участка с кадастровым номером 43:38:260401:104 :				
Обозначение части границ		Горизонтальное проложение (S), м	Описание прохождения части границ	Сведения о согласовании местоположения границ (согласовано/спорное)
от т.	до т.			
1	2	3	4	5
н8У	н9У	27.05	-	-
н9У	н10У	7.72	-	-
н10У	н11У	23.21	-	-
н11У	н12У	23.14	-	-
н12У	н5У	62.91	-	-
3. Сведения о характеристиках уточняемого земельного участка с кадастровым номером 43:38:260401:104 :				
№ п/п	Наименование характеристики			Значение характеристики
1	2			3
1.	Адрес земельного участка			Российская Федерация, Кировская область, район Юрьянский, деревня Подпоговская
1.1.	Сведения о местоположении земельного участка (при отсутствии адреса) в структурированном в соответствии с федеральной информационной адресной системой виде			-
1.2.	Дополнительные сведения о местоположении земельного участка			-
2.	Площадь земельного участка ± величина погрешности определения (вычисления) площади (P ± ΔP), м2			2502 ± 18
3.	Формула, примененная для расчета предельной допустимой погрешности определения площади земельного участка, с подставленными значениями и итоговые (вычисленные) значения (ΔP), м2			ΔP=3.5*Mt*√P=3.5*0,1*√2502=18
4.	Площадь земельного участка согласно сведениям Единого государственного реестра недвижимости (Ркад), м2			3226
5.	Оценка расхождения Р и Ркад (Р - Ркад), м2			724
6.	Предельные минимальный и максимальный размеры земельного участка (Рмин и Рмакс), м2			- -
7.	Кадастровый номер или иной государственный учетный номер (инвентарный) объекта недвижимости, расположенного на земельном участке			-
8.	Вид (виды) разрешенного использования			-
8.1.	Дополнительные сведения об использовании земельного участка			-
9.	Сведения о земельных участках (землях общего пользования, территории общего пользования), посредством которых обеспечивается доступ			Земли общего пользования(1) Земли общего пользования
10.	Иные сведения			-
4. Пояснения к сведениям об уточняемом земельном участке с кадастровым номером 43:38:260401:104 :				
1.	-			

Сведения об уточняемых земельных участках, необходимые для исправления реестровых ошибок в сведениях о местоположении их границ

1. Сведения о характерных точках границ уточняемого земельного участка с кадастровым номером 43:38:260401:50 :

Система координат МСК-43, зона 2

Зона № 2

Обозначение характерных точек границ	Координаты, м				Метод опреде ления коор динат	Формулы, примененные для расчета средней квадратической погрешности определения координат характерных точек границ (Mt), с подставленными в такие формулы значениями и итоговые (вычисленные) значения Mt, м	Описание закрепле ния точки
	содержатся в Едином государственном реестре недвижимости		определены в результате выполнения комплексных кадастровых работ				
	X	Y	X	Y			
1	2	3	4	5	6	7	8
н13У	-	-	609747.10	2196189.02	Геодез ически й метод	0.1	-
н14У	-	-	609756.41	2196212.11	Геодез ически й метод	0.1	-
н15У	-	-	609744.21	2196216.97	Геодез ически й метод	0.1	-
н16У	-	-	609729.37	2196224.43	Геодез ически й метод	0.1	-
н17У	-	-	609712.12	2196186.51	Геодез ически й метод	0.1	-
н18У	-	-	609693.55	2196143.36	Геодез ически й метод	0.1	-
н19У	-	-	609724.20	2196129.16	Геодез ически й метод	0.1	-
н13У	-	-	609747.10	2196189.02	Геодез ически й метод	0.1	-

2. Сведения о частях границ уточняемого земельного участка с кадастровым номером 43:38:260401:50 :

Обозначение части границ		Горизонтальное проложение (S), м	Описание прохождения части границ	Сведения о согласовании местоположения границ (согласовано/спорное)
от т.	до т.			
1	2	3	4	5
н13У	н14У	24.90	-	-
н14У	н15У	13.13	-	-
н15У	н16У	16.61	-	-
н16У	н17У	41.66	-	-
н17У	н18У	46.98	-	-

2. Сведения о частях границ уточняемого земельного участка с кадастровым номером 43:38:260401:50 :				
Обозначение части границ		Горизонтальное проложение (S), м	Описание прохождения части границ	Сведения о согласовании местоположения границ (согласовано/спорное)
от т.	до т.			
1	2	3	4	5
н18У	н19У	33.78	-	-
н19У	н13У	64.09	-	-
3. Сведения о характеристиках уточняемого земельного участка с кадастровым номером 43:38:260401:50 :				
№ п/п	Наименование характеристики		Значение характеристики	
1	2		3	
1.	Адрес земельного участка		Российская Федерация, Кировская область, район Юрьянский, деревня Подпоговская	
1.1.	Сведения о местоположении земельного участка (при отсутствии адреса) в структурированном в соответствии с федеральной информационной адресной системой виде		-	
1.2.	Дополнительные сведения о местоположении земельного участка		-	
2.	Площадь земельного участка ± величина погрешности определения (вычисления) площади ($P \pm \Delta P$), м ²		2813 ± 19	
3.	Формула, примененная для расчета предельной допустимой погрешности определения площади земельного участка, с подставленными значениями и итоговые (вычисленные) значения (ΔP), м ²		$\Delta P = 3.5 * M_t * \sqrt{P} = 3.5 * 0,1 * \sqrt{2813} = 19$	
4.	Площадь земельного участка согласно сведениям Единого государственного реестра недвижимости (Ркад), м ²		1500	
5.	Оценка расхождения Р и Ркад ($P - P_{кад}$), м ²		1313	
6.	Предельные минимальный и максимальный размеры земельного участка ($R_{мин}$ и $R_{макс}$), м ²		- -	
7.	Кадастровый номер или иной государственный учетный номер (инвентарный) объекта недвижимости, расположенного на земельном участке		-	
8.	Вид (виды) разрешенного использования		-	
8.1.	Дополнительные сведения об использовании земельного участка		-	
9.	Сведения о земельных участках (землях общего пользования, территории общего пользования), посредством которых обеспечивается доступ		Земли общего пользования(1) Земли общего пользования	
10.	Иные сведения		-	
4. Пояснения к сведениям об уточняемом земельном участке с кадастровым номером 43:38:260401:50 :				
1.	-			

Сведения об уточняемых земельных участках, необходимые для исправления реестровых ошибок в сведениях о местоположении их границ

**1. Сведения о характерных точках границ уточняемого земельного участка
с кадастровым номером 43:38:260401:69 :**

Система координат МСК-43, зона 2

Зона № 2

Обозначение характерных точек границ	Координаты, м				Метод опреде ления коор динат	Формулы, примененные для расчета средней квадратической погрешности определения координат характерных точек границ (Mt), с подставленными в такие формулы значениями и итоговые (вычисленные) значения Mt, м	Описание закрепле ния точки
	содержатся в Едином государственном реестре недвижимости		определены в результате выполнения комплексных кадастровых работ				
	X	Y	X	Y			
1	2	3	4	5	6	7	8
н20У	-	-	609815.69	2195923.94	Геодез ически й метод	0.1	-
н21У	-	-	609828.51	2195961.53	Геодез ически й метод	0.1	-
н22У	-	-	609852.42	2196027.53	Геодез ически й метод	0.1	-
н23У	-	-	609836.95	2196033.07	Геодез ически й метод	0.1	-
н24У	-	-	609800.37	2195929.23	Геодез ически й метод	0.1	-
н20У	-	-	609815.69	2195923.94	Геодез ически й метод	0.1	-

**2. Сведения о частях границ уточняемого земельного участка
с кадастровым номером 43:38:260401:69 :**

Обозначение части границ		Горизонтальное проложение (S), м	Описание прохождения части границ	Сведения о согласовании местоположения границ (согласовано/спорное)
от т.	до т.			
1	2	3	4	5
н20У	н21У	39.72	-	-
н21У	н22У	70.20	-	-
н22У	н23У	16.43	-	-
н23У	н24У	110.09	-	-
н24У	н20У	16.21	-	-

3. Сведения о характеристиках уточняемого земельного участка с кадастровым номером 43:38:260401:69 :		
№ п/п	Наименование характеристики	Значение характеристики
1	2	3
1.	Адрес земельного участка	Российская Федерация, Кировская область, район Юрьянский, деревня Подпоговская
1.1.	Сведения о местоположении земельного участка (при отсутствии адреса) в структурированном в соответствии с федеральной информационной адресной системой виде	-
1.2.	Дополнительные сведения о местоположении земельного участка	-
2.	Площадь земельного участка \pm величина погрешности определения (вычисления) площади ($P \pm \Delta P$), м ²	1769 ± 15
3.	Формула, примененная для расчета предельной допустимой погрешности определения площади земельного участка, с подставленными значениями и итоговые (вычисленные) значения (ΔP), м ²	$\Delta P = 3.5 * M_t * \sqrt{P} = 3.5 * 0,1 * \sqrt{1769} = 15$
4.	Площадь земельного участка согласно сведениям Единого государственного реестра недвижимости (Ркад), м ²	-
5.	Оценка расхождения Р и Ркад ($P - P_{кад}$), м ²	-
6.	Предельные минимальный и максимальный размеры земельного участка ($P_{мин}$ и $P_{макс}$), м ²	- -
7.	Кадастровый номер или иной государственный учетный номер (инвентарный) объекта недвижимости, расположенного на земельном участке	-
8.	Вид (виды) разрешенного использования	-
8.1.	Дополнительные сведения об использовании земельного участка	-
9.	Сведения о земельных участках (землях общего пользования, территории общего пользования), посредством которых обеспечивается доступ	Земли общего пользования(1) Земли общего пользования
10.	Иные сведения	-
4. Пояснения к сведениям об уточняемом земельном участке с кадастровым номером 43:38:260401:69 :		
1.	-	

Сведения об уточняемых земельных участках, необходимые для исправления реестровых ошибок в сведениях о местоположении их границ

1. Сведения о характерных точках границ уточняемого земельного участка
с кадастровым номером 43:38:260401:70 :

Система координат МСК-43, зона 2

Зона № 2

Обозначение характерных точек границ	Координаты, м				Метод опреде ления коор динат	Формулы, примененные для расчета средней квадратической погрешности определения координат характерных точек границ (Mt), с подставленными в такие формулы значениями и итоговые (вычисленные) значения Mt, м	Описание закрепле ния точки
	содержатся в Едином государственном реестре недвижимости		определены в результате выполнения комплексных кадастровых работ				
	X	Y	X	Y			
1	2	3	4	5	6	7	8
н25У	-	-	609779.80	2195936.34	Геодезический метод	0.1	-
н24У	-	-	609800.37	2195929.23	Геодезический метод	0.1	-
н23У	-	-	609836.95	2196033.07	Геодезический метод	0.1	-
н26У	-	-	609812.97	2196041.40	Геодезический метод	0.1	-
н25У	-	-	609779.80	2195936.34	Геодезический метод	0.1	-

2. Сведения о частях границ уточняемого земельного участка
с кадастровым номером 43:38:260401:70 :

Обозначение части границ		Горизонтальное проложение (S), м	Описание прохождения части границ	Сведения о согласовании местоположения границ (согласовано/спорное)
от т.	до т.			
1	2	3	4	5
н25У	н24У	21.76	-	-
н24У	н23У	110.09	-	-
н23У	н26У	25.39	-	-
н26У	н25У	110.17	-	-

3. Сведения о характеристиках уточняемого земельного участка
с кадастровым номером 43:38:260401:70 :

№ п/п	Наименование характеристики	Значение характеристики
1	2	3
1.	Адрес земельного участка	Российская Федерация, Кировская область, район Юрьянский, деревня Подпоговская
1.1.	Сведения о местоположении земельного участка (при отсутствии адреса) в структурированном в соответствии с федеральной информационной адресной системой виде	-

3. Сведения о характеристиках уточняемого земельного участка с кадастровым номером 43:38:260401:70 :		
№ п/п	Наименование характеристики	Значение характеристики
1	2	3
1.2.	Дополнительные сведения о местоположении земельного участка	-
2.	Площадь земельного участка \pm величина погрешности определения (вычисления) площади ($P \pm \Delta P$), м2	2596 ± 18
3.	Формула, примененная для расчета предельной допустимой погрешности определения площади земельного участка, с подставленными значениями и итоговые (вычисленные) значения (ΔP), м2	$\Delta P = 3.5 * M_t * \sqrt{P} = 3.5 * 0,1 * \sqrt{2596} = 18$
4.	Площадь земельного участка согласно сведениям Единого государственного реестра недвижимости (Ркад), м2	-
5.	Оценка расхождения Р и Ркад ($P - P_{кад}$), м2	-
6.	Предельные минимальный и максимальный размеры земельного участка ($R_{мин}$ и $R_{макс}$), м2	- -
7.	Кадастровый номер или иной государственный учетный номер (инвентарный) объекта недвижимости, расположенного на земельном участке	-
8.	Вид (виды) разрешенного использования	-
8.1.	Дополнительные сведения об использовании земельного участка	-
9.	Сведения о земельных участках (землях общего пользования, территории общего пользования), посредством которых обеспечивается доступ	Земли общего пользования(1) Земли общего пользования
10.	Иные сведения	-
4. Пояснения к сведениям об уточняемом земельном участке с кадастровым номером 43:38:260401:70 :		
1.	-	

Сведения об уточняемых земельных участках, необходимые для исправления реестровых ошибок в сведениях о местоположении их границ

1. Сведения о характерных точках границ уточняемого земельного участка с кадастровым номером 43:38:260401:47 :

Система координат МСК-43, зона 2

Зона № 2

Обозначение характерных точек границ	Координаты, м				Метод опреде ления коор динат	Формулы, примененные для расчета средней квадратической погрешности определения координат характерных точек границ (Mt), с подставленными в такие формулы значениями и итоговые (вычисленные) значения Mt, м	Описание закрепле ния точки
	содержатся в Едином государственном реестре недвижимости		определены в результате выполнения комплексных кадастровых работ				
	X	Y	X	Y			
1	2	3	4	5	6	7	8
н27У	-	-	609669.41	2196155.64	Геодез ически й метод	0.1	-
н28У	-	-	609706.71	2196236.92	Геодез ически й метод	0.1	-
н29У	-	-	609683.65	2196250.30	Геодез ически й метод	0.1	-
н30У	-	-	609676.01	2196236.78	Геодез ически й метод	0.1	-
н31У	-	-	609643.41	2196166.63	Геодез ически й метод	0.1	-
н27У	-	-	609669.41	2196155.64	Геодез ически й метод	0.1	-

2. Сведения о частях границ уточняемого земельного участка с кадастровым номером 43:38:260401:47 :

Обозначение части границ		Горизонтальное проложение (S), м	Описание прохождения части границ	Сведения о согласовании местоположения границ (согласовано/спорное)
от т.	до т.			
1	2	3	4	5
н27У	н28У	89.43	-	-
н28У	н29У	26.66	-	-
н29У	н30У	15.53	-	-
н30У	н31У	77.35	-	-
н31У	н27У	28.23	-	-

3. Сведения о характеристиках уточняемого земельного участка с кадастровым номером 43:38:260401:47 :		
№ п/п	Наименование характеристики	Значение характеристики
1	2	3
1.	Адрес земельного участка	Российская Федерация, Кировская область, район Юрьянский, деревня Подпоговская
1.1.	Сведения о местоположении земельного участка (при отсутствии адреса) в структурированном в соответствии с федеральной информационной адресной системой виде	-
1.2.	Дополнительные сведения о местоположении земельного участка	-
2.	Площадь земельного участка \pm величина погрешности определения (вычисления) площади ($P \pm \Delta P$), м2	2543 ± 18
3.	Формула, примененная для расчета предельной допустимой погрешности определения площади земельного участка, с подставленными значениями и итоговые (вычисленные) значения (ΔP), м2	$\Delta P = 3.5 * M_t * \sqrt{P} = 3.5 * 0,1 * \sqrt{2543} = 18$
4.	Площадь земельного участка согласно сведениям Единого государственного реестра недвижимости (Ркад), м2	-
5.	Оценка расхождения Р и Ркад ($P - P_{кад}$), м2	-
6.	Предельные минимальный и максимальный размеры земельного участка ($P_{мин}$ и $P_{макс}$), м2	- -
7.	Кадастровый номер или иной государственный учетный номер (инвентарный) объекта недвижимости, расположенного на земельном участке	-
8.	Вид (виды) разрешенного использования	-
8.1.	Дополнительные сведения об использовании земельного участка	-
9.	Сведения о земельных участках (землях общего пользования, территории общего пользования), посредством которых обеспечивается доступ	Земли общего пользования(1) Земли общего пользования
10.	Иные сведения	-
4. Пояснения к сведениям об уточняемом земельном участке с кадастровым номером 43:38:260401:47 :		
1.	-	

Сведения об уточняемых земельных участках, необходимые для исправления реестровых ошибок в сведениях о местоположении их границ

**1. Сведения о характерных точках границ уточняемого земельного участка
с кадастровым номером 43:38:260401:63 :**

Система координат МСК-43, зона 2

Зона № 2

Обозначение характерных точек границ	Координаты, м				Метод опреде ления коор динат	Формулы, примененные для расчета средней квадратической погрешности определения координат характерных точек границ (Mt), с подставленными в такие формулы значениями и итоговые (вычисленные) значения Mt, м	Описание закрепле ния точки
	содержатся в Едином государственном реестре недвижимости		определены в результате выполнения комплексных кадастровых работ				
	X	Y	X	Y			
1	2	3	4	5	6	7	8
н32У	-	-	609930.66	2195925.91	Геодез ически й метод	0.1	-
н33У	-	-	609942.09	2195965.70	Геодез ически й метод	0.1	-
н34У	-	-	609943.09	2195968.91	Геодез ически й метод	0.1	-
н35У	-	-	609914.98	2195980.74	Геодез ически й метод	0.1	-
н36У	-	-	609899.73	2195933.41	Геодез ически й метод	0.1	-
н32У	-	-	609930.66	2195925.91	Геодез ически й метод	0.1	-

**2. Сведения о частях границ уточняемого земельного участка
с кадастровым номером 43:38:260401:63 :**

Обозначение части границ		Горизонтальное проложение (S), м	Описание прохождения части границ	Сведения о согласовании местоположения границ (согласовано/спорное)
от т.	до т.			
1	2	3	4	5
н32У	н33У	41.40	-	-
н33У	н34У	3.36	-	-
н34У	н35У	30.50	-	-
н35У	н36У	49.73	-	-
н36У	н32У	31.83	-	-

3. Сведения о характеристиках уточняемого земельного участка с кадастровым номером 43:38:260401:63 :		
№ п/п	Наименование характеристики	Значение характеристики
1	2	3
1.	Адрес земельного участка	Российская Федерация, Кировская область, район Юрьянский, деревня Подпоговская
1.1.	Сведения о местоположении земельного участка (при отсутствии адреса) в структурированном в соответствии с федеральной информационной адресной системой виде	-
1.2.	Дополнительные сведения о местоположении земельного участка	-
2.	Площадь земельного участка \pm величина погрешности определения (вычисления) площади ($P \pm \Delta P$), м2	1465 ± 13
3.	Формула, примененная для расчета предельной допустимой погрешности определения площади земельного участка, с подставленными значениями и итоговые (вычисленные) значения (ΔP), м2	$\Delta P = 3.5 * M_t * \sqrt{P} = 3.5 * 0,1 * \sqrt{1465} = 13$
4.	Площадь земельного участка согласно сведениям Единого государственного реестра недвижимости (Ркад), м2	-
5.	Оценка расхождения Р и Ркад ($P - P_{кад}$), м2	-
6.	Предельные минимальный и максимальный размеры земельного участка ($R_{мин}$ и $R_{макс}$), м2	- -
7.	Кадастровый номер или иной государственный учетный номер (инвентарный) объекта недвижимости, расположенного на земельном участке	-
8.	Вид (виды) разрешенного использования	-
8.1.	Дополнительные сведения об использовании земельного участка	-
9.	Сведения о земельных участках (землях общего пользования, территории общего пользования), посредством которых обеспечивается доступ	Земли общего пользования(1) Земли общего пользования
10.	Иные сведения	-
4. Пояснения к сведениям об уточняемом земельном участке с кадастровым номером 43:38:260401:63 :		
1.	-	

Сведения об уточняемых земельных участках, необходимые для исправления реестровых ошибок в сведениях о местоположении их границ

1. Сведения о характерных точках границ уточняемого земельного участка с кадастровым номером 43:38:260401:62 :

Система координат МСК-43, зона 2

Зона № 2

Обозначение характерных точек границ	Координаты, м				Метод опреде ления коор динат	Формулы, примененные для расчета средней квадратической погрешности определения координат характерных точек границ (Mt), с подставленными в такие формулы значениями и итоговые (вычисленные) значения Mt, м	Описание закрепле ния точки
	содержатся в Едином государственном реестре недвижимости		определены в результате выполнения комплексных кадастровых работ				
	X	Y	X	Y			
1	2	3	4	5	6	7	8
н34У	-	-	609943.09	2195968.91	Геодез ически й метод	0.1	-
н37У	-	-	609958.54	2196018.48	Геодез ически й метод	0.1	-
н38У	-	-	609931.29	2196031.18	Геодез ически й метод	0.1	-
н39У	-	-	609927.68	2196020.19	Геодез ически й метод	0.1	-
н35У	-	-	609914.98	2195980.74	Геодез ически й метод	0.1	-
н34У	-	-	609943.09	2195968.91	Геодез ически й метод	0.1	-

2. Сведения о частях границ уточняемого земельного участка с кадастровым номером 43:38:260401:62 :

Обозначение части границ		Горизонтальное проложение (S), м	Описание прохождения части границ	Сведения о согласовании местоположения границ (согласовано/спорное)
от т.	до т.			
1	2	3	4	5
н34У	н37У	51.92	-	-
н37У	н38У	30.06	-	-
н38У	н39У	11.57	-	-
н39У	н35У	41.44	-	-
н35У	н34У	30.50	-	-

3. Сведения о характеристиках уточняемого земельного участка с кадастровым номером 43:38:260401:62 :		
№ п/п	Наименование характеристики	Значение характеристики
1	2	3
1.	Адрес земельного участка	Российская Федерация, Кировская область, район Юрьянский, деревня Подпоговская
1.1.	Сведения о местоположении земельного участка (при отсутствии адреса) в структурированном в соответствии с федеральной информационной адресной системой виде	-
1.2.	Дополнительные сведения о местоположении земельного участка	-
2.	Площадь земельного участка \pm величина погрешности определения (вычисления) площади ($P \pm \Delta P$), м2	1580 ± 14
3.	Формула, примененная для расчета предельной допустимой погрешности определения площади земельного участка, с подставленными значениями и итоговые (вычисленные) значения (ΔP), м2	$\Delta P = 3.5 * M_t * \sqrt{P} = 3.5 * 0,1 * \sqrt{1580} = 14$
4.	Площадь земельного участка согласно сведениям Единого государственного реестра недвижимости (Ркад), м2	-
5.	Оценка расхождения Р и Ркад ($P - P_{кад}$), м2	-
6.	Предельные минимальный и максимальный размеры земельного участка ($R_{мин}$ и $R_{макс}$), м2	- -
7.	Кадастровый номер или иной государственный учетный номер (инвентарный) объекта недвижимости, расположенного на земельном участке	-
8.	Вид (виды) разрешенного использования	-
8.1.	Дополнительные сведения об использовании земельного участка	-
9.	Сведения о земельных участках (землях общего пользования, территории общего пользования), посредством которых обеспечивается доступ	Земли общего пользования(1) Земли общего пользования
10.	Иные сведения	-
4. Пояснения к сведениям об уточняемом земельном участке с кадастровым номером 43:38:260401:62 :		
1.	-	

Сведения об уточняемых земельных участках, необходимые для исправления реестровых ошибок в сведениях о местоположении их границ

1. Сведения о характерных точках границ уточняемого земельного участка с кадастровым номером 43:38:260401:18 :

Система координат МСК-43, зона 2

Зона № 2

Обозначение характерных точек границ	Координаты, м				Метод опреде ления коор динат	Формулы, примененные для расчета средней квадратической погрешности определения координат характерных точек границ (Mt), с подставленными в такие формулы значениями и итоговые (вычисленные) значения Mt, м	Описание закрепле ния точки
	содержатся в Едином государственном реестре недвижимости		определены в результате выполнения комплексных кадастровых работ				
	X	Y	X	Y			
1	2	3	4	5	6	7	8
н36У	-	-	609899.73	2195933.41	Геодез ически й метод	0.1	-
н39У	-	-	609927.68	2196020.19	Геодез ически й метод	0.1	-
н38У	-	-	609931.29	2196031.18	Геодез ически й метод	0.1	-
н40У	-	-	609903.34	2196042.85	Геодез ически й метод	0.1	-
н41У	-	-	609873.05	2195947.28	Геодез ически й метод	0.1	-
н42У	-	-	609894.22	2195935.19	Геодез ически й метод	0.1	-
н36У	-	-	609899.73	2195933.41	Геодез ически й метод	0.1	-

2. Сведения о частях границ уточняемого земельного участка с кадастровым номером 43:38:260401:18 :

Обозначение части границ		Горизонтальное проложение (S), м	Описание прохождения части границ	Сведения о согласовании местоположения границ (согласовано/спорное)
от т.	до т.			
1	2	3	4	5
н36У	н39У	91.17	-	-
н39У	н38У	11.57	-	-
н38У	н40У	30.29	-	-
н40У	н41У	100.26	-	-
н41У	н42У	24.38	-	-
н42У	н36У	5.79	-	-

3. Сведения о характеристиках уточняемого земельного участка с кадастровым номером 43:38:260401:18 :		
№ п/п	Наименование характеристики	Значение характеристики
1	2	3
1.	Адрес земельного участка	Российская Федерация, Кировская область, район Юрьянский, деревня Подпоговская
1.1.	Сведения о местоположении земельного участка (при отсутствии адреса) в структурированном в соответствии с федеральной информационной адресной системой виде	-
1.2.	Дополнительные сведения о местоположении земельного участка	-
2.	Площадь земельного участка \pm величина погрешности определения (вычисления) площади ($P \pm \Delta P$), м2	3047 ± 19
3.	Формула, примененная для расчета предельной допустимой погрешности определения площади земельного участка, с подставленными значениями и итоговые (вычисленные) значения (ΔP), м2	$\Delta P = 3.5 * M_t * \sqrt{P} = 3.5 * 0,1 * \sqrt{3047} = 19$
4.	Площадь земельного участка согласно сведениям Единого государственного реестра недвижимости (Ркад), м2	-
5.	Оценка расхождения Р и Ркад ($P - P_{кад}$), м2	-
6.	Предельные минимальный и максимальный размеры земельного участка ($R_{мин}$ и $R_{макс}$), м2	- -
7.	Кадастровый номер или иной государственный учетный номер (инвентарный) объекта недвижимости, расположенного на земельном участке	-
8.	Вид (виды) разрешенного использования	-
8.1.	Дополнительные сведения об использовании земельного участка	-
9.	Сведения о земельных участках (землях общего пользования, территории общего пользования), посредством которых обеспечивается доступ	Земли общего пользования(1) Земли общего пользования
10.	Иные сведения	-
4. Пояснения к сведениям об уточняемом земельном участке с кадастровым номером 43:38:260401:18 :		
1.	-	

Сведения об уточняемых земельных участках, необходимые для исправления реестровых ошибок в сведениях о местоположении их границ

1. Сведения о характерных точках границ уточняемого земельного участка с кадастровым номером 43:38:260401:53 :

Система координат МСК-43, зона 2

Зона № 2

Обозначение характерных точек границ	Координаты, м				Метод опреде ления коор динат	Формулы, примененные для расчета средней квадратической погрешности определения координат характерных точек границ (Mt), с подставленными в такие формулы значениями и итоговые (вычисленные) значения Mt, м	Описание закрепле ния точки
	содержатся в Едином государственном реестре недвижимости		определены в результате выполнения комплексных кадастровых работ				
	X	Y	X	Y			
1	2	3	4	5	6	7	8
н43У	-	-	609872.31	2196081.79	Геодез ически й метод	0.1	-
н4У	-	-	609887.55	2196124.68	Геодез ически й метод	0.1	-
н3У	-	-	609856.07	2196139.28	Геодез ически й метод	0.1	-
н44У	-	-	609844.06	2196107.27	Геодез ически й метод	0.1	-
н45У	-	-	609846.44	2196106.41	Геодез ически й метод	0.1	-
н46У	-	-	609841.18	2196091.75	Геодез ически й метод	0.1	-
н47У	-	-	609842.28	2196086.59	Геодез ически й метод	0.1	-
н48У	-	-	609861.79	2196079.10	Геодез ически й метод	0.1	-
н43У	-	-	609872.31	2196081.79	Геодез ически й метод	0.1	-

2. Сведения о частях границ уточняемого земельного участка с кадастровым номером 43:38:260401:53 :

Обозначение части границ		Горизонтальное проложение (S), м	Описание прохождения части границ	Сведения о согласовании местоположения границ (согласовано/спорное)
от т.	до т.			
1	2	3	4	5
н43У	н4У	45.52	-	-
н4У	н3У	34.70	-	-
н3У	н44У	34.19	-	-

2. Сведения о частях границ уточняемого земельного участка с кадастровым номером 43:38:260401:53 :				
Обозначение части границ		Горизонтальное проложение (S), м	Описание прохождения части границ	Сведения о согласовании местоположения границ (согласовано/спорное)
от т.	до т.			
1	2	3	4	5
н44У	н45У	2.53	-	-
н45У	н46У	15.58	-	-
н46У	н47У	5.28	-	-
н47У	н48У	20.90	-	-
н48У	н43У	10.86	-	-
3. Сведения о характеристиках уточняемого земельного участка с кадастровым номером 43:38:260401:53 :				
№ п/п	Наименование характеристики		Значение характеристики	
1	2		3	
1.	Адрес земельного участка		Российская Федерация, Кировская область, район Юрьянский, деревня Подпоговская	
1.1.	Сведения о местоположении земельного участка (при отсутствии адреса) в структурированном в соответствии с федеральной информационной адресной системой виде		-	
1.2.	Дополнительные сведения о местоположении земельного участка		-	
2.	Площадь земельного участка ± величина погрешности определения (вычисления) площади (P ± ΔP), м2		1768 ± 15	
3.	Формула, примененная для расчета предельной допустимой погрешности определения площади земельного участка, с подставленными значениями и итоговые (вычисленные) значения (ΔP), м2		ΔP=3.5*Mt*√P=3.5*0,1*√1768=15	
4.	Площадь земельного участка согласно сведениям Единого государственного реестра недвижимости (Ркад), м2		-	
5.	Оценка расхождения Р и Ркад (Р - Ркад), м2		-	
6.	Предельные минимальный и максимальный размеры земельного участка (Рмин и Рмакс), м2		- -	
7.	Кадастровый номер или иной государственный учетный номер (инвентарный) объекта недвижимости, расположенного на земельном участке		-	
8.	Вид (виды) разрешенного использования		-	
8.1.	Дополнительные сведения об использовании земельного участка		-	
9.	Сведения о земельных участках (землях общего пользования, территории общего пользования), посредством которых обеспечивается доступ		Земли общего пользования(1) Земли общего пользования	
10.	Иные сведения		-	
4. Пояснения к сведениям об уточняемом земельном участке с кадастровым номером 43:38:260401:53 :				
1.	-			

Сведения об уточняемых земельных участках, необходимые для исправления реестровых ошибок в сведениях о местоположении их границ

1. Сведения о характерных точках границ уточняемого земельного участка
с кадастровым номером 43:38:260401:85 :

Система координат МСК-43, зона 2

Зона № 2

Обозначение характерных точек границ	Координаты, м				Метод опреде ления коор динат	Формулы, примененные для расчета средней квадратической погрешности определения координат характерных точек границ (Mt), с подставленными в такие формулы значениями и итоговые (вычисленные) значения Mt, м	Описание закрепле ния точки
	содержатся в Едином государственном реестре недвижимости		определены в результате выполнения комплексных кадастровых работ				
	X	Y	X	Y			
1	2	3	4	5	6	7	8
40	-	-	609778.21	2196223.72	Геодез ически й метод	0.1	-
н49У	-	-	609823.82	2196313.45	Геодез ически й метод	0.1	-
н50У	-	-	609790.43	2196319.64	Геодез ически й метод	0.1	-
23	-	-	609755.07	2196232.62	Геодез ически й метод	0.1	-
40	-	-	609778.21	2196223.72	Геодез ически й метод	0.1	-

2. Сведения о частях границ уточняемого земельного участка
с кадастровым номером 43:38:260401:85 :

Обозначение части границ		Горизонтальное проложение (S), м	Описание прохождения части границ	Сведения о согласовании местоположения границ (согласовано/спорное)
от т.	до т.			
1	2	3	4	5
40	н49У	100.66	-	-
н49У	н50У	33.96	-	-
н50У	23	93.93	-	-
23	40	24.79	-	-

3. Сведения о характеристиках уточняемого земельного участка
с кадастровым номером 43:38:260401:85 :

№ п/п	Наименование характеристики	Значение характеристики
1	2	3
1.	Адрес земельного участка	Российская Федерация, Кировская область, район Юрьянский, деревня Подпоговская
1.1.	Сведения о местоположении земельного участка (при отсутствии адреса) в структурированном в соответствии с федеральной информационной адресной системой виде	-

3. Сведения о характеристиках уточняемого земельного участка с кадастровым номером 43:38:260401:85 :		
№ п/п	Наименование характеристики	Значение характеристики
1	2	3
1.2.	Дополнительные сведения о местоположении земельного участка	-
2.	Площадь земельного участка \pm величина погрешности определения (вычисления) площади ($P \pm \Delta P$), м2	2803 ± 19
3.	Формула, примененная для расчета предельной допустимой погрешности определения площади земельного участка, с подставленными значениями и итоговые (вычисленные) значения (ΔP), м2	$\Delta P = 3.5 * M_t * \sqrt{P} = 3.5 * 0,1 * \sqrt{2803} = 19$
4.	Площадь земельного участка согласно сведениям Единого государственного реестра недвижимости (Ркад), м2	-
5.	Оценка расхождения Р и Ркад ($P - P_{кад}$), м2	-
6.	Предельные минимальный и максимальный размеры земельного участка ($R_{мин}$ и $R_{макс}$), м2	- -
7.	Кадастровый номер или иной государственный учетный номер (инвентарный) объекта недвижимости, расположенного на земельном участке	-
8.	Вид (виды) разрешенного использования	-
8.1.	Дополнительные сведения об использовании земельного участка	-
9.	Сведения о земельных участках (землях общего пользования, территории общего пользования), посредством которых обеспечивается доступ	Земли общего пользования(1) Земли общего пользования
10.	Иные сведения	-
4. Пояснения к сведениям об уточняемом земельном участке с кадастровым номером 43:38:260401:85 :		
1.	-	

Сведения об уточняемых земельных участках, необходимые для исправления реестровых ошибок в сведениях о местоположении их границ

1. Сведения о характерных точках границ уточняемого земельного участка с кадастровым номером 43:38:260401:86 :

Система координат МСК-43, зона 2

Зона № 2

Обозначение характерных точек границ	Координаты, м				Метод опреде ления коор динат	Формулы, примененные для расчета средней квадратической погрешности определения координат характерных точек границ (Mt), с подставленными в такие формулы значениями и итоговые (вычисленные) значения Mt, м	Описание закрепле ния точки
	содержатся в Едином государственном реестре недвижимости		определены в результате выполнения комплексных кадастровых работ				
	X	Y	X	Y			
1	2	3	4	5	6	7	8
23	-	-	609755.07	2196232.62	Геодез ически й метод	0.1	-
24	-	-	609773.73	2196278.47	Геодез ически й метод	0.1	-
н50У	-	-	609790.43	2196319.64	Геодез ически й метод	0.1	-
н51У	-	-	609786.23	2196320.42	Геодез ически й метод	0.1	-
н52У	-	-	609760.10	2196325.56	Геодез ически й метод	0.1	-
н53У	-	-	609727.01	2196243.60	Геодез ически й метод	0.1	-
23	-	-	609755.07	2196232.62	Геодез ически й метод	0.1	-

2. Сведения о частях границ уточняемого земельного участка с кадастровым номером 43:38:260401:86 :

Обозначение части границ		Горизонтальное проложение (S), м	Описание прохождения части границ	Сведения о согласовании местоположения границ (согласовано/спорное)
от т.	до т.			
1	2	3	4	5
23	24	49.50	-	-
24	н50У	44.43	-	-
н50У	н51У	4.27	-	-
н51У	н52У	26.63	-	-
н52У	н53У	88.39	-	-
н53У	23	30.13	-	-

3. Сведения о характеристиках уточняемого земельного участка с кадастровым номером 43:38:260401:86 :		
№ п/п	Наименование характеристики	Значение характеристики
1	2	3
1.	Адрес земельного участка	Российская Федерация, Кировская область, район Юрьянский, деревня Подпоговская
1.1.	Сведения о местоположении земельного участка (при отсутствии адреса) в структурированном в соответствии с федеральной информационной адресной системой виде	-
1.2.	Дополнительные сведения о местоположении земельного участка	-
2.	Площадь земельного участка \pm величина погрешности определения (вычисления) площади ($P \pm \Delta P$), м2	2757 ± 18
3.	Формула, примененная для расчета предельной допустимой погрешности определения площади земельного участка, с подставленными значениями и итоговые (вычисленные) значения (ΔP), м2	$\Delta P = 3.5 * M_t * \sqrt{P} = 3.5 * 0,1 * \sqrt{2757} = 18$
4.	Площадь земельного участка согласно сведениям Единого государственного реестра недвижимости (Ркад), м2	-
5.	Оценка расхождения Р и Ркад ($P - P_{кад}$), м2	-
6.	Предельные минимальный и максимальный размеры земельного участка ($R_{мин}$ и $R_{макс}$), м2	- -
7.	Кадастровый номер или иной государственный учетный номер (инвентарный) объекта недвижимости, расположенного на земельном участке	-
8.	Вид (виды) разрешенного использования	-
8.1.	Дополнительные сведения об использовании земельного участка	-
9.	Сведения о земельных участках (землях общего пользования, территории общего пользования), посредством которых обеспечивается доступ	Земли общего пользования(1) Земли общего пользования
10.	Иные сведения	-
4. Пояснения к сведениям об уточняемом земельном участке с кадастровым номером 43:38:260401:86 :		
1.	-	

Сведения об уточняемых земельных участках, необходимые для исправления реестровых ошибок в сведениях о местоположении их границ

1. Сведения о характерных точках границ уточняемого земельного участка с кадастровым номером 43:38:260401:102 :

Система координат МСК-43, зона 2

Зона № 2

Обозначение характерных точек границ	Координаты, м				Метод опреде ления коор динат	Формулы, примененные для расчета средней квадратической погрешности определения координат характерных точек границ (Mt), с подставленными в такие формулы значениями и итоговые (вычисленные) значения Mt, м	Описание закрепле ния точки
	содержатся в Едином государственном реестре недвижимости		определены в результате выполнения комплексных кадастровых работ				
	X	Y	X	Y			
1	2	3	4	5	6	7	8
н54У	-	-	609798.04	2196214.36	Геодез ически й метод	0.1	-
н55У	-	-	609804.57	2196219.75	Геодез ически й метод	0.1	-
н56У	-	-	609810.73	2196230.77	Геодез ически й метод	0.1	-
н57У	-	-	609832.14	2196275.64	Геодез ически й метод	0.1	-
н58У	-	-	609838.02	2196273.47	Геодез ически й метод	0.1	-
н59У	-	-	609853.40	2196305.76	Геодез ически й метод	0.1	-
н49У	-	-	609823.82	2196313.45	Геодез ически й метод	0.1	-
40	-	-	609778.21	2196223.72	Геодез ически й метод	0.1	-
н54У	-	-	609798.04	2196214.36	Геодез ически й метод	0.1	-

2. Сведения о частях границ уточняемого земельного участка с кадастровым номером 43:38:260401:102 :

Обозначение части границ		Горизонтальное проложение (S), м	Описание прохождения части границ	Сведения о согласовании местоположения границ (согласовано/спорное)
от т.	до т.			
1	2	3	4	5
н54У	н55У	8.47	-	-
н55У	н56У	12.62	-	-
н56У	н57У	49.72	-	-

2. Сведения о частях границ уточняемого земельного участка с кадастровым номером 43:38:260401:102 :				
Обозначение части границ		Горизонтальное проложение (S), м	Описание прохождения части границ	Сведения о согласовании местоположения границ (согласовано/спорное)
от т.	до т.			
1	2	3	4	5
н57У	н58У	6.27	-	-
н58У	н59У	35.77	-	-
н59У	н49У	30.56	-	-
н49У	40	100.66	-	-
40	н54У	21.93	-	-
3. Сведения о характеристиках уточняемого земельного участка с кадастровым номером 43:38:260401:102 :				
№ п/п	Наименование характеристики			Значение характеристики
1	2			3
1.	Адрес земельного участка			Российская Федерация, Кировская область, район Юрьянский, деревня Подпоговская
1.1.	Сведения о местоположении земельного участка (при отсутствии адреса) в структурированном в соответствии с федеральной информационной адресной системой виде			-
1.2.	Дополнительные сведения о местоположении земельного участка			-
2.	Площадь земельного участка ± величина погрешности определения (вычисления) площади (P ± ΔP), м2			2770 ± 18
3.	Формула, примененная для расчета предельной допустимой погрешности определения площади земельного участка, с подставленными значениями и итоговые (вычисленные) значения (ΔP), м2			ΔP=3.5*Мi*√P=3.5*0,1*√2770=18
4.	Площадь земельного участка согласно сведениям Единого государственного реестра недвижимости (Ркад), м2			-
5.	Оценка расхождения Р и Ркад (Р - Ркад), м2			-
6.	Предельные минимальный и максимальный размеры земельного участка (Рмин и Рмакс), м2			- -
7.	Кадастровый номер или иной государственный учетный номер (инвентарный) объекта недвижимости, расположенного на земельном участке			-
8.	Вид (виды) разрешенного использования			-
8.1.	Дополнительные сведения об использовании земельного участка			-
9.	Сведения о земельных участках (землях общего пользования, территории общего пользования), посредством которых обеспечивается доступ			Земли общего пользования(1) Земли общего пользования
10.	Иные сведения			-
4. Пояснения к сведениям об уточняемом земельном участке с кадастровым номером 43:38:260401:102 :				
1.	-			

Сведения об уточняемых земельных участках, необходимые для исправления реестровых ошибок в сведениях о местоположении их границ

**1. Сведения о характерных точках границ уточняемого земельного участка
с кадастровым номером 43:38:260401:83 :**

Система координат МСК-43, зона 2

Зона № 2

Обозначение характерных точек границ	Координаты, м				Метод опреде ления коор динат	Формулы, примененные для расчета средней квадратической погрешности определения координат характерных точек границ (Mt), с подставленными в такие формулы значениями и итоговые (вычисленные) значения Mt, м	Описание закрепле ния точки
	содержатся в Едином государственном реестре недвижимости		определены в результате выполнения комплексных кадастровых работ				
	X	Y	X	Y			
1	2	3	4	5	6	7	8
н60У	-	-	609835.26	2196194.33	Геодез ически й метод	0.1	-
н61У	-	-	609837.94	2196200.07	Геодез ически й метод	0.1	-
н62У	-	-	609850.85	2196235.05	Геодез ически й метод	0.1	-
н63У	-	-	609875.54	2196299.84	Геодез ически й метод	0.1	-
н59У	-	-	609853.40	2196305.76	Геодез ически й метод	0.1	-
н58У	-	-	609838.02	2196273.47	Геодез ически й метод	0.1	-
н64У	-	-	609807.18	2196208.67	Геодез ически й метод	0.1	-
н60У	-	-	609835.26	2196194.33	Геодез ически й метод	0.1	-

**2. Сведения о частях границ уточняемого земельного участка
с кадастровым номером 43:38:260401:83 :**

Обозначение части границ		Горизонтальное проложение (S), м	Описание прохождения части границ	Сведения о согласовании местоположения границ (согласовано/спорное)
от т.	до т.			
1	2	3	4	5
н60У	н61У	6.33	-	-
н61У	н62У	37.29	-	-
н62У	н63У	69.33	-	-
н63У	н59У	22.92	-	-
н59У	н58У	35.77	-	-

2. Сведения о частях границ уточняемого земельного участка с кадастровым номером 43:38:260401:83 :				
Обозначение части границ		Горизонтальное проложение (S), м	Описание прохождения части границ	Сведения о согласовании местоположения границ (согласовано/спорное)
от т.	до т.			
1	2	3	4	5
н58У	н64У	71.76	-	-
н64У	н60У	31.53	-	-
3. Сведения о характеристиках уточняемого земельного участка с кадастровым номером 43:38:260401:83 :				
№ п/п	Наименование характеристики		Значение характеристики	
1	2		3	
1.	Адрес земельного участка		Российская Федерация, Кировская область, район Юрьянский, деревня Подпоговская	
1.1.	Сведения о местоположении земельного участка (при отсутствии адреса) в структурированном в соответствии с федеральной информационной адресной системой виде		-	
1.2.	Дополнительные сведения о местоположении земельного участка		-	
2.	Площадь земельного участка ± величина погрешности определения (вычисления) площади ($P \pm \Delta P$), м2		2994 ± 19	
3.	Формула, примененная для расчета предельной допустимой погрешности определения площади земельного участка, с подставленными значениями и итоговые (вычисленные) значения (ΔP), м2		$\Delta P = 3.5 * M_t * \sqrt{P} = 3.5 * 0,1 * \sqrt{2994} = 19$	
4.	Площадь земельного участка согласно сведениям Единого государственного реестра недвижимости (Ркад), м2		-	
5.	Оценка расхождения Р и Ркад ($P - P_{кад}$), м2		-	
6.	Предельные минимальный и максимальный размеры земельного участка ($R_{мин}$ и $R_{макс}$), м2		- -	
7.	Кадастровый номер или иной государственный учетный номер (инвентарный) объекта недвижимости, расположенного на земельном участке		-	
8.	Вид (виды) разрешенного использования		-	
8.1.	Дополнительные сведения об использовании земельного участка		-	
9.	Сведения о земельных участках (землях общего пользования, территории общего пользования), посредством которых обеспечивается доступ		Земли общего пользования (1) Земли общего пользования	
10.	Иные сведения		-	
4. Пояснения к сведениям об уточняемом земельном участке с кадастровым номером 43:38:260401:83 :				
1.	-			

Сведения об уточняемых земельных участках, необходимые для исправления реестровых ошибок в сведениях о местоположении их границ

1. Сведения о характерных точках границ уточняемого земельного участка
с кадастровым номером 43:38:260401:68 :

Система координат МСК-43, зона 2

Зона № 2

Обозначение характерных точек границ	Координаты, м				Метод опреде ления коор динат	Формулы, примененные для расчета средней квадратической погрешности определения координат характерных точек границ (Mt), с подставленными в такие формулы значениями и итоговые (вычисленные) значения Mt, м	Описание закрепле ния точки
	содержатся в Едином государственном реестре недвижимости		определены в результате выполнения комплексных кадастровых работ				
	X	Y	X	Y			
1	2	3	4	5	6	7	8
н65У	-	-	609857.10	2195952.82	Геодез ически й метод	0.1	-
н66У	-	-	609878.05	2196018.78	Геодез ически й метод	0.1	-
н22У	-	-	609852.42	2196027.53	Геодез ически й метод	0.1	-
36	-	-	609828.43	2195961.15	Геодез ически й метод	0.1	-
н65У	-	-	609857.10	2195952.82	Геодез ически й метод	0.1	-

2. Сведения о частях границ уточняемого земельного участка
с кадастровым номером 43:38:260401:68 :

Обозначение части границ		Горизонтальное проложение (S), м	Описание прохождения части границ	Сведения о согласовании местоположения границ (согласовано/спорное)
от т.	до т.			
1	2	3	4	5
н65У	н66У	69.21	-	-
н66У	н22У	27.08	-	-
н22У	36	70.58	-	-
36	н65У	29.86	-	-

3. Сведения о характеристиках уточняемого земельного участка
с кадастровым номером 43:38:260401:68 :

№ п/п	Наименование характеристики	Значение характеристики
1	2	3
1.	Адрес земельного участка	Российская Федерация, Кировская область, район Юрьянский, деревня Подпоговская
1.1.	Сведения о местоположении земельного участка (при отсутствии адреса) в структурированном в соответствии с федеральной информационной адресной системой виде	-

3. Сведения о характеристиках уточняемого земельного участка с кадастровым номером 43:38:260401:68 :		
№ п/п	Наименование характеристики	Значение характеристики
1	2	3
1.2.	Дополнительные сведения о местоположении земельного участка	-
2.	Площадь земельного участка \pm величина погрешности определения (вычисления) площади ($P \pm \Delta P$), м2	1988 ± 16
3.	Формула, примененная для расчета предельной допустимой погрешности определения площади земельного участка, с подставленными значениями и итоговые (вычисленные) значения (ΔP), м2	$Mt = \sqrt{(m_0^2 + m_1^2)} = 0.1$
4.	Площадь земельного участка согласно сведениям Единого государственного реестра недвижимости (Ркад), м2	-
5.	Оценка расхождения Р и Ркад ($P - P_{кад}$), м2	-
6.	Предельные минимальный и максимальный размеры земельного участка ($R_{мин}$ и $R_{макс}$), м2	- -
7.	Кадастровый номер или иной государственный учетный номер (инвентарный) объекта недвижимости, расположенного на земельном участке	-
8.	Вид (виды) разрешенного использования	-
8.1.	Дополнительные сведения об использовании земельного участка	-
9.	Сведения о земельных участках (землях общего пользования, территории общего пользования), посредством которых обеспечивается доступ	Земли общего пользования(1) Земли общего пользования
10.	Иные сведения	-
4. Пояснения к сведениям об уточняемом земельном участке с кадастровым номером 43:38:260401:68 :		
1.	-	

Сведения об уточняемых земельных участках, необходимые для исправления реестровых ошибок в сведениях о местоположении их границ

1. Сведения о характерных точках границ уточняемого земельного участка
с кадастровым номером 43:38:260401:71 :

Система координат МСК-43, зона 2

Зона № 2

Обозначение характерных точек границ	Координаты, м				Метод опреде ления коор динат	Формулы, примененные для расчета средней квадратической погрешности определения координат характерных точек границ (Mt), с подставленными в такие формулы значениями и итоговые (вычисленные) значения Mt, м	Описание закрепле ния точки
	содержатся в Едином государственном реестре недвижимости		определены в результате выполнения комплексных кадастровых работ				
	X	Y	X	Y			
1	2	3	4	5	6	7	8
н67У	-	-	609792.92	2195977.89	Геодез ически й метод	0.1	-
н26У	-	-	609812.97	2196041.40	Геодез ически й метод	0.1	-
61	-	-	609794.99	2196049.28	Геодез ически й метод	0.1	-
62	-	-	609772.06	2195987.71	Геодез ически й метод	0.1	-
н67У	-	-	609792.92	2195977.89	Геодез ически й метод	0.1	-

2. Сведения о частях границ уточняемого земельного участка
с кадастровым номером 43:38:260401:71 :

Обозначение части границ		Горизонтальное проложение (S), м	Описание прохождения части границ	Сведения о согласовании местоположения границ (согласовано/спорное)
от т.	до т.			
1	2	3	4	5
н67У	н26У	66.60	-	-
н26У	61	19.63	-	-
61	62	65.70	-	-
62	н67У	23.06	-	-

3. Сведения о характеристиках уточняемого земельного участка
с кадастровым номером 43:38:260401:71 :

№ п/п	Наименование характеристики	Значение характеристики
1	2	3
1.	Адрес земельного участка	Российская Федерация, Кировская область, район Юрьянский, деревня Подпоговская
1.1.	Сведения о местоположении земельного участка (при отсутствии адреса) в структурированном в соответствии с федеральной информационной адресной системой виде	-

3. Сведения о характеристиках уточняемого земельного участка с кадастровым номером 43:38:260401:71 :

№ п/п	Наименование характеристики	Значение характеристики
1	2	3
1.2.	Дополнительные сведения о местоположении земельного участка	-
2.	Площадь земельного участка ± величина погрешности определения (вычисления) площади ($P \pm \Delta P$), м2	1405 ± 13
3.	Формула, примененная для расчета предельной допустимой погрешности определения площади земельного участка, с подставленными значениями и итоговые (вычисленные) значения (ΔP), м2	$Mt = \sqrt{(m_0^2 + m_1^2)} = 0.1$
4.	Площадь земельного участка согласно сведениям Единого государственного реестра недвижимости ($P_{\text{кад}}$), м2	-
5.	Оценка расхождения P и $P_{\text{кад}}$ ($P - P_{\text{кад}}$), м2	-
6.	Предельные минимальный и максимальный размеры земельного участка ($P_{\text{мин}}$ и $P_{\text{макс}}$), м2	- -
7.	Кадастровый номер или иной государственный учетный номер (инвентарный) объекта недвижимости, расположенного на земельном участке	-
8.	Вид (виды) разрешенного использования	-
8.1.	Дополнительные сведения об использовании земельного участка	-
9.	Сведения о земельных участках (землях общего пользования, территории общего пользования), посредством которых обеспечивается доступ	Земли общего пользования(1) Земли общего пользования
10.	Иные сведения	-

4. Пояснения к сведениям об уточняемом земельном участке с кадастровым номером 43:38:260401:71 :

1.	-
----	---

Сведения об уточняемых земельных участках, необходимые для исправления реестровых ошибок в сведениях о местоположении их границ

1. Сведения о характерных точках границ уточняемого земельного участка с кадастровым номером 43:38:260401:66 :

Система координат МСК-43, зона 2

Зона № 2

Обозначение характерных точек границ	Координаты, м				Метод опреде ления коор динат	Формулы, примененные для расчета средней квадратической погрешности определения координат характерных точек границ (Mt), с подставленными в такие формулы значениями и итоговые (вычисленные) значения Mt, м	Описание закрепле ния точки
	содержатся в Едином государственном реестре недвижимости		определены в результате выполнения комплексных кадастровых работ				
	X	Y	X	Y			
1	2	3	4	5	6	7	8
н41У	-	-	609873.05	2195947.28	Геодез ически й метод	0.1	-
34	-	-	609887.44	2195992.68	Геодез ически й метод	0.1	-
н40У	-	-	609903.34	2196042.85	Геодез ически й метод	0.1	-
н68У	-	-	609888.66	2196049.31	Геодез ически й метод	0.1	-
н66У	-	-	609878.05	2196018.78	Геодез ически й метод	0.1	-
н65У	-	-	609857.10	2195952.82	Геодез ически й метод	0.1	-
н41У	-	-	609873.05	2195947.28	Геодез ически й метод	0.1	-

2. Сведения о частях границ уточняемого земельного участка с кадастровым номером 43:38:260401:66 :

Обозначение части границ		Горизонтальное проложение (S), м	Описание прохождения части границ	Сведения о согласовании местоположения границ (согласовано/спорное)
от т.	до т.			
1	2	3	4	5
н41У	34	47.63	-	-
34	н40У	52.63	-	-
н40У	н68У	16.04	-	-
н68У	н66У	32.32	-	-
н66У	н65У	69.21	-	-
н65У	н41У	16.88	-	-

3. Сведения о характеристиках уточняемого земельного участка с кадастровым номером 43:38:260401:66 :		
№ п/п	Наименование характеристики	Значение характеристики
1	2	3
1.	Адрес земельного участка	Российская Федерация, Кировская область, район Юрьянский, деревня Подпоговская
1.1.	Сведения о местоположении земельного участка (при отсутствии адреса) в структурированном в соответствии с федеральной информационной адресной системой виде	-
1.2.	Дополнительные сведения о местоположении земельного участка	-
2.	Площадь земельного участка \pm величина погрешности определения (вычисления) площади ($P \pm \Delta P$), м2	1686 ± 15
3.	Формула, примененная для расчета предельной допустимой погрешности определения площади земельного участка, с подставленными значениями и итоговые (вычисленные) значения (ΔP), м2	$Mt = \sqrt{(m_0^2 + m_1^2)} = 0.1$
4.	Площадь земельного участка согласно сведениям Единого государственного реестра недвижимости (Ркад), м2	-
5.	Оценка расхождения Р и Ркад ($P - P_{кад}$), м2	-
6.	Предельные минимальный и максимальный размеры земельного участка ($R_{мин}$ и $R_{макс}$), м2	- -
7.	Кадастровый номер или иной государственный учетный номер (инвентарный) объекта недвижимости, расположенного на земельном участке	-
8.	Вид (виды) разрешенного использования	-
8.1.	Дополнительные сведения об использовании земельного участка	-
9.	Сведения о земельных участках (землях общего пользования, территории общего пользования), посредством которых обеспечивается доступ	Земли общего пользования(1) Земли общего пользования
10.	Иные сведения	-
4. Пояснения к сведениям об уточняемом земельном участке с кадастровым номером 43:38:260401:66 :		
1.	-	

Сведения об уточняемых земельных участках, необходимые для исправления реестровых ошибок в сведениях о местоположении их границ

1. Сведения о характерных точках границ уточняемого земельного участка
с кадастровым номером 43:38:260401:55 :

Система координат МСК-43, зона 2

Зона № 2

Обозначение характерных точек границ	Координаты, м				Метод опреде ления коор динат	Формулы, примененные для расчета средней квадратической погрешности определения координат характерных точек границ (Mt), с подставленными в такие формулы значениями и итоговые (вычисленные) значения Mt, м	Описание закрепле ния точки
	содержатся в Едином государственном реестре недвижимости		определены в результате выполнения комплексных кадастровых работ				
	X	Y	X	Y			
1	2	3	4	5	6	7	8
н69У	-	-	609904.17	2196054.60	Геодез ически й метод	0.1	-
н70У	-	-	609867.95	2196069.47	Геодез ически й метод	0.1	-
н1У	-	-	609895.86	2196148.31	Геодез ически й метод	0.1	-
н71У	-	-	609926.88	2196131.32	Геодез ически й метод	0.1	-
н69У	-	-	609904.17	2196054.60	Геодез ически й метод	0.1	-

2. Сведения о частях границ уточняемого земельного участка
с кадастровым номером 43:38:260401:55 :

Обозначение части границ		Горизонтальное проложение (S), м	Описание прохождения части границ	Сведения о согласовании местоположения границ (согласовано/спорное)
от т.	до т.			
1	2	3	4	5
н69У	н70У	39.15	-	-
н70У	н1У	83.63	-	-
н1У	н71У	35.37	-	-
н71У	н69У	80.01	-	-

3. Сведения о характеристиках уточняемого земельного участка
с кадастровым номером 43:38:260401:55 :

№ п/п	Наименование характеристики	Значение характеристики
1	2	3
1.	Адрес земельного участка	Российская Федерация, Кировская область, район Юрьянский, деревня Подпоговская
1.1.	Сведения о местоположении земельного участка (при отсутствии адреса) в структурированном в соответствии с федеральной информационной адресной системой виде	-

3. Сведения о характеристиках уточняемого земельного участка с кадастровым номером 43:38:260401:55 :		
№ п/п	Наименование характеристики	Значение характеристики
1	2	3
1.2.	Дополнительные сведения о местоположении земельного участка	-
2.	Площадь земельного участка \pm величина погрешности определения (вычисления) площади ($P \pm \Delta P$), м ²	3018 ± 19
3.	Формула, примененная для расчета предельной допустимой погрешности определения площади земельного участка, с подставленными значениями и итоговые (вычисленные) значения (ΔP), м ²	$Mt = \sqrt{(m_0^2 + m_1^2)} = 0.1$
4.	Площадь земельного участка согласно сведениям Единого государственного реестра недвижимости (Ркад), м ²	-
5.	Оценка расхождения Р и Ркад ($P - P_{кад}$), м ²	-
6.	Предельные минимальный и максимальный размеры земельного участка ($R_{мин}$ и $R_{макс}$), м ²	- -
7.	Кадастровый номер или иной государственный учетный номер (инвентарный) объекта недвижимости, расположенного на земельном участке	-
8.	Вид (виды) разрешенного использования	-
8.1.	Дополнительные сведения об использовании земельного участка	-
9.	Сведения о земельных участках (землях общего пользования, территории общего пользования), посредством которых обеспечивается доступ	Земли общего пользования(1) Земли общего пользования
10.	Иные сведения	-
4. Пояснения к сведениям об уточняемом земельном участке с кадастровым номером 43:38:260401:55 :		
1.	-	

Сведения об уточняемых земельных участках, необходимые для исправления реестровых ошибок в сведениях о местоположении их границ

1. Сведения о характерных точках границ уточняемого земельного участка
с кадастровым номером 43:38:260401:57 :

Система координат МСК-43, зона 2

Зона № 2

Обозначение характерных точек границ	Координаты, м				Метод опреде ления коор динат	Формулы, примененные для расчета средней квадратической погрешности определения координат характерных точек границ (Mt), с подставленными в такие формулы значениями и итоговые (вычисленные) значения Mt, м	Описание закрепле ния точки
	содержатся в Едином государственном реестре недвижимости		определены в результате выполнения комплексных кадастровых работ				
	X	Y	X	Y			
1	2	3	4	5	6	7	8
60	-	-	609932.08	2196043.76	Геодезический метод	0.1	-
59	-	-	609953.64	2196118.64	Геодезический метод	0.1	-
н71У	-	-	609926.88	2196131.32	Геодезический метод	0.1	-
н69У	-	-	609904.17	2196054.60	Геодезический метод	0.1	-
60	-	-	609932.08	2196043.76	Геодезический метод	0.1	-

2. Сведения о частях границ уточняемого земельного участка
с кадастровым номером 43:38:260401:57 :

Обозначение части границ		Горизонтальное проложение (S), м	Описание прохождения части границ	Сведения о согласовании местоположения границ (согласовано/спорное)
от т.	до т.			
1	2	3	4	5
60	59	77.92	-	-
59	н71У	29.61	-	-
н71У	н69У	80.01	-	-
н69У	60	29.94	-	-

3. Сведения о характеристиках уточняемого земельного участка
с кадастровым номером 43:38:260401:57 :

№ п/п	Наименование характеристики	Значение характеристики
1	2	3
1.	Адрес земельного участка	Российская Федерация, Кировская область, район Юрьянский, деревня Подпоговская
1.1.	Сведения о местоположении земельного участка (при отсутствии адреса) в структурированном в соответствии с федеральной информационной адресной системой виде	-

3. Сведения о характеристиках уточняемого земельного участка с кадастровым номером 43:38:260401:57 :

№ п/п	Наименование характеристики	Значение характеристики
1	2	3
1.2.	Дополнительные сведения о местоположении земельного участка	-
2.	Площадь земельного участка ± величина погрешности определения (вычисления) площади ($P \pm \Delta P$), м2	2332 ± 17
3.	Формула, примененная для расчета предельной допустимой погрешности определения площади земельного участка, с подставленными значениями и итоговые (вычисленные) значения (ΔP), м2	$Mt = \sqrt{(m_0^2 + m_1^2)} = 0.1$
4.	Площадь земельного участка согласно сведениям Единого государственного реестра недвижимости ($P_{\text{кад}}$), м2	-
5.	Оценка расхождения P и $P_{\text{кад}}$ ($P - P_{\text{кад}}$), м2	-
6.	Предельные минимальный и максимальный размеры земельного участка ($P_{\text{мин}}$ и $P_{\text{макс}}$), м2	- -
7.	Кадастровый номер или иной государственный учетный номер (инвентарный) объекта недвижимости, расположенного на земельном участке	-
8.	Вид (виды) разрешенного использования	-
8.1.	Дополнительные сведения об использовании земельного участка	-
9.	Сведения о земельных участках (землях общего пользования, территории общего пользования), посредством которых обеспечивается доступ	Земли общего пользования(1) Земли общего пользования
10.	Иные сведения	-

4. Пояснения к сведениям об уточняемом земельном участке с кадастровым номером 43:38:260401:57 :

1.	-
----	---

Сведения об уточняемых земельных участках, необходимые для исправления реестровых ошибок в сведениях о местоположении их границ

1. Сведения о характерных точках границ уточняемого земельного участка
с кадастровым номером 43:38:260401:51 :

Система координат МСК-43, зона 2

Зона № 2

Обозначение характерных точек границ	Координаты, м				Метод опреде ления коор динат	Формулы, примененные для расчета средней квадратической погрешности определения координат характерных точек границ (Mt), с подставленными в такие формулы значениями и итоговые (вычисленные) значения Mt, м	Описание закрепле ния точки
	содержатся в Едином государственном реестре недвижимости		определены в результате выполнения комплексных кадастровых работ				
	X	Y	X	Y			
1	2	3	4	5	6	7	8
н197У	-	-	609781.16	2196095.03	Геодез ически й метод	1	-
н198У	-	-	609824.20	2196178.87	Геодез ически й метод	1	-
н199У	-	-	609798.08	2196194.41	Геодез ически й метод	1	-
н200У	-	-	609775.42	2196146.82	Геодез ически й метод	1	-
н201У	-	-	609786.68	2196140.72	Геодез ически й метод	1	-
н202У	-	-	609766.97	2196102.19	Геодез ически й метод	1	-
н197У	-	-	609781.16	2196095.03	Геодез ически й метод	1	-

2. Сведения о частях границ уточняемого земельного участка
с кадастровым номером 43:38:260401:51 :

Обозначение части границ		Горизонтальное проложение (S), м	Описание прохождения части границ	Сведения о согласовании местоположения границ (согласовано/спорное)
от т.	до т.			
1	2	3	4	5
н197У	н198У	94.24	-	-
н198У	н199У	30.39	-	-
н199У	н200У	52.71	-	-
н200У	н201У	12.81	-	-
н201У	н202У	43.28	-	-
н202У	н197У	15.89	-	-

3. Сведения о характеристиках уточняемого земельного участка с кадастровым номером 43:38:260401:51 :		
№ п/п	Наименование характеристики	Значение характеристики
1	2	3
1.	Адрес земельного участка	Российская Федерация, Кировская область, район Юрьянский, деревня Подпоговская
1.1.	Сведения о местоположении земельного участка (при отсутствии адреса) в структурированном в соответствии с федеральной информационной адресной системой виде	-
1.2.	Дополнительные сведения о местоположении земельного участка	-
2.	Площадь земельного участка \pm величина погрешности определения (вычисления) площади ($P \pm \Delta P$), м ²	2223 ± 18
3.	Формула, примененная для расчета предельной допустимой погрешности определения площади земельного участка, с подставленными значениями и итоговые (вычисленные) значения (ΔP), м ²	$Mt = \sqrt{(m_0^2 + m_1^2)} = 0.1$
4.	Площадь земельного участка согласно сведениям Единого государственного реестра недвижимости (Р _{кад}), м ²	-
5.	Оценка расхождения Р и Р _{кад} ($P - P_{кад}$), м ²	-
6.	Предельные минимальный и максимальный размеры земельного участка (Р _{мин} и Р _{макс}), м ²	- -
7.	Кадастровый номер или иной государственный учетный номер (инвентарный) объекта недвижимости, расположенного на земельном участке	-
8.	Вид (виды) разрешенного использования	-
8.1.	Дополнительные сведения об использовании земельного участка	-
9.	Сведения о земельных участках (землях общего пользования, территории общего пользования), посредством которых обеспечивается доступ	Земли общего пользования(1) Земли общего пользования
10.	Иные сведения	-
4. Пояснения к сведениям об уточняемом земельном участке с кадастровым номером 43:38:260401:51 :		
1.	-	

Сведения об уточняемых земельных участках, необходимые для исправления реестровых ошибок в сведениях о местоположении их границ

1. Сведения о характерных точках границ уточняемого земельного участка
с кадастровым номером 43:38:260401:77 :

Система координат МСК-43, зона 2

Зона № 2

Обозначение характерных точек границ	Координаты, м				Метод опреде ления коор динат	Формулы, примененные для расчета средней квадратической погрешности определения координат характерных точек границ (Mt), с подставленными в такие формулы значениями и итоговые (вычисленные) значения Mt, м	Описание закрепле ния точки
	содержатся в Едином государственном реестре недвижимости		определены в результате выполнения комплексных кадастровых работ				
	X	Y	X	Y			
1	2	3	4	5	6	7	8
н203У	-	-	609936.76	2196142.27	Геодез ически й метод	0.1	-
н204У	-	-	609971.44	2196220.80	Геодез ически й метод	0.1	-
н205У	-	-	609960.38	2196226.03	Геодез ически й метод	0.1	-
н206У	-	-	609921.91	2196149.14	Геодез ически й метод	0.1	-
н203У	-	-	609936.76	2196142.27	Геодез ически й метод	0.1	-

2. Сведения о частях границ уточняемого земельного участка
с кадастровым номером 43:38:260401:77 :

Обозначение части границ		Горизонтальное проложение (S), м	Описание прохождения части границ	Сведения о согласовании местоположения границ (согласовано/спорное)
от т.	до т.			
1	2	3	4	5
н203У	н204У	85.85	-	-
н204У	н205У	12.23	-	-
н205У	н206У	85.98	-	-
н206У	н203У	16.36	-	-

3. Сведения о характеристиках уточняемого земельного участка
с кадастровым номером 43:38:260401:77 :

№ п/п	Наименование характеристики	Значение характеристики
1	2	3
1.	Адрес земельного участка	Российская Федерация, Кировская область, район Юрьянский, деревня Подпоговская
1.1.	Сведения о местоположении земельного участка (при отсутствии адреса) в структурированном в соответствии с федеральной информационной адресной системой виде	-

3. Сведения о характеристиках уточняемого земельного участка с кадастровым номером 43:38:260401:77 :		
№ п/п	Наименование характеристики	Значение характеристики
1	2	3
1.2.	Дополнительные сведения о местоположении земельного участка	-
2.	Площадь земельного участка \pm величина погрешности определения (вычисления) площади ($P \pm \Delta P$), м ²	1228 ± 13
3.	Формула, примененная для расчета предельной допустимой погрешности определения площади земельного участка, с подставленными значениями и итоговые (вычисленные) значения (ΔP), м ²	$Mt = \sqrt{(m_0^2 + m_1^2)} = 0.1$
4.	Площадь земельного участка согласно сведениям Единого государственного реестра недвижимости (Р _{кад}), м ²	-
5.	Оценка расхождения Р и Р _{кад} (Р - Р _{кад}), м ²	-
6.	Предельные минимальный и максимальный размеры земельного участка (Р _{мин} и Р _{макс}), м ²	- -
7.	Кадастровый номер или иной государственный учетный номер (инвентарный) объекта недвижимости, расположенного на земельном участке	-
8.	Вид (виды) разрешенного использования	-
8.1.	Дополнительные сведения об использовании земельного участка	-
9.	Сведения о земельных участках (землях общего пользования, территории общего пользования), посредством которых обеспечивается доступ	Земли общего пользования(1) Земли общего пользования
10.	Иные сведения	-
4. Пояснения к сведениям об уточняемом земельном участке с кадастровым номером 43:38:260401:77 :		
1.	-	

Сведения об уточняемых земельных участках, необходимые для исправления реестровых ошибок в сведениях о местоположении их границ

1. Сведения о характерных точках границ уточняемого земельного участка
с кадастровым номером 43:38:260401:76 :

Система координат МСК-43, зона 2

Зона № 2

Обозначение характерных точек границ	Координаты, м				Метод опреде ления коор динат	Формулы, примененные для расчета средней квадратической погрешности определения координат характерных точек границ (Mt), с подставленными в такие формулы значениями и итоговые (вычисленные) значения Mt, м	Описание закрепле ния точки
	содержатся в Едином государственном реестре недвижимости		определены в результате выполнения комплексных кадастровых работ				
	X	Y	X	Y			
1	2	3	4	5	6	7	8
н207У	-	-	609991.25	2196191.83	Геодез ически й метод	0.1	-
н208У	-	-	609999.73	2196207.43	Геодез ически й метод	0.1	-
н209У	-	-	609984.55	2196214.61	Геодез ически й метод	0.1	-
н210У	-	-	609977.06	2196197.44	Геодез ически й метод	0.1	-
н207У	-	-	609991.25	2196191.83	Геодез ически й метод	0.1	-

2. Сведения о частях границ уточняемого земельного участка
с кадастровым номером 43:38:260401:76 :

Обозначение части границ		Горизонтальное проложение (S), м	Описание прохождения части границ	Сведения о согласовании местоположения границ (согласовано/спорное)
от т.	до т.			
1	2	3	4	5
н207У	н208У	17.76	-	-
н208У	н209У	16.79	-	-
н209У	н210У	18.73	-	-
н210У	н207У	15.26	-	-

3. Сведения о характеристиках уточняемого земельного участка
с кадастровым номером 43:38:260401:76 :

№ п/п	Наименование характеристики	Значение характеристики
1	2	3
1.	Адрес земельного участка	Российская Федерация, Кировская область, район Юрьянский, деревня Подпоговская
1.1.	Сведения о местоположении земельного участка (при отсутствии адреса) в структурированном в соответствии с федеральной информационной адресной системой виде	-

3. Сведения о характеристиках уточняемого земельного участка с кадастровым номером 43:38:260401:76 :		
№ п/п	Наименование характеристики	Значение характеристики
1	2	3
1.2.	Дополнительные сведения о местоположении земельного участка	-
2.	Площадь земельного участка \pm величина погрешности определения (вычисления) площади ($P \pm \Delta P$), м ²	292 ± 5
3.	Формула, примененная для расчета предельной допустимой погрешности определения площади земельного участка, с подставленными значениями и итоговые (вычисленные) значения (ΔP), м ²	$Mt = \sqrt{(m_0^2 + m_1^2)} = 0.1$
4.	Площадь земельного участка согласно сведениям Единого государственного реестра недвижимости (Ркад), м ²	-
5.	Оценка расхождения Р и Ркад ($P - P_{кад}$), м ²	-
6.	Предельные минимальный и максимальный размеры земельного участка ($R_{мин}$ и $R_{макс}$), м ²	- -
7.	Кадастровый номер или иной государственный учетный номер (инвентарный) объекта недвижимости, расположенного на земельном участке	-
8.	Вид (виды) разрешенного использования	-
8.1.	Дополнительные сведения об использовании земельного участка	-
9.	Сведения о земельных участках (землях общего пользования, территории общего пользования), посредством которых обеспечивается доступ	Земли общего пользования(1) Земли общего пользования
10.	Иные сведения	-
4. Пояснения к сведениям об уточняемом земельном участке с кадастровым номером 43:38:260401:76 :		
1.	-	

Сведения об уточняемых земельных участках, необходимые для исправления реестровых ошибок в сведениях о местоположении их границ

1. Сведения о характерных точках границ уточняемого земельного участка
с кадастровым номером 43:38:260401:32 :

Система координат МСК-43, зона 2

Зона № 2

Обозначение характерных точек границ	Координаты, м				Метод опреде ления коор динат	Формулы, примененные для расчета средней квадратической погрешности определения координат характерных точек границ (Mt), с подставленными в такие формулы значениями и итоговые (вычисленные) значения Mt, м	Описание закрепле ния точки
	содержатся в Едином государственном реестре недвижимости		определены в результате выполнения комплексных кадастровых работ				
	X	Y	X	Y			
1	2	3	4	5	6	7	8
н211У	-	-	609958.79	2196132.08	Геодез ически й метод	0.1	-
н207У	-	-	609991.25	2196191.83	Геодез ически й метод	0.1	-
н210У	-	-	609977.06	2196197.44	Геодез ически й метод	0.1	-
н212У	-	-	609948.85	2196136.68	Геодез ически й метод	0.1	-
н211У	-	-	609958.79	2196132.08	Геодез ически й метод	0.1	-

2. Сведения о частях границ уточняемого земельного участка
с кадастровым номером 43:38:260401:32 :

Обозначение части границ		Горизонтальное проложение (S), м	Описание прохождения части границ	Сведения о согласовании местоположения границ (согласовано/спорное)
от т.	до т.			
1	2	3	4	5
н211У	н207У	68.00	-	-
н207У	н210У	15.26	-	-
н210У	н212У	66.99	-	-
н212У	н211У	10.95	-	-

3. Сведения о характеристиках уточняемого земельного участка
с кадастровым номером 43:38:260401:32 :

№ п/п	Наименование характеристики	Значение характеристики
1	2	3
1.	Адрес земельного участка	Российская Федерация, Кировская область, район Юрьянский, деревня Подпоговская
1.1.	Сведения о местоположении земельного участка (при отсутствии адреса) в структурированном в соответствии с федеральной информационной адресной системой виде	-

3. Сведения о характеристиках уточняемого земельного участка с кадастровым номером 43:38:260401:32 :

№ п/п	Наименование характеристики	Значение характеристики
1	2	3
1.2.	Дополнительные сведения о местоположении земельного участка	-
2.	Площадь земельного участка ± величина погрешности определения (вычисления) площади ($P \pm \Delta P$), м2	882 ± 7
3.	Формула, примененная для расчета предельной допустимой погрешности определения площади земельного участка, с подставленными значениями и итоговые (вычисленные) значения (ΔP), м2	$Mt = \sqrt{(m_0^2 + m_1^2)} = 0.1$
4.	Площадь земельного участка согласно сведениям Единого государственного реестра недвижимости ($P_{\text{кад}}$), м2	-
5.	Оценка расхождения P и $P_{\text{кад}}$ ($P - P_{\text{кад}}$), м2	-
6.	Предельные минимальный и максимальный размеры земельного участка ($P_{\text{мин}}$ и $P_{\text{макс}}$), м2	- -
7.	Кадастровый номер или иной государственный учетный номер (инвентарный) объекта недвижимости, расположенного на земельном участке	-
8.	Вид (виды) разрешенного использования	-
8.1.	Дополнительные сведения об использовании земельного участка	-
9.	Сведения о земельных участках (землях общего пользования, территории общего пользования), посредством которых обеспечивается доступ	Земли общего пользования(1) Земли общего пользования
10.	Иные сведения	-

4. Пояснения к сведениям об уточняемом земельном участке с кадастровым номером 43:38:260401:32 :

1.	-
----	---

Сведения об уточняемых земельных участках, необходимые для исправления реестровых ошибок в сведениях о местоположении их границ

1. Сведения о характерных точках границ уточняемого земельного участка с кадастровым номером 43:38:260401:78 :

Система координат МСК-43, зона 2

Зона № 2

Обозначение характерных точек границ	Координаты, м				Метод опреде ления коор динат	Формулы, примененные для расчета средней квадратической погрешности определения координат характерных точек границ (Mt), с подставленными в такие формулы значениями и итоговые (вычисленные) значения Mt, м	Описание закрепле ния точки
	содержатся в Едином государственном реестре недвижимости		определены в результате выполнения комплексных кадастровых работ				
	X	Y	X	Y			
1	2	3	4	5	6	7	8
н212У	-	-	609948.85	2196136.68	Геодез ически й метод	0.1	-
н210У	-	-	609977.06	2196197.44	Геодез ически й метод	0.1	-
н209У	-	-	609984.55	2196214.61	Геодез ически й метод	0.1	-
н204У	-	-	609971.44	2196220.80	Геодез ически й метод	0.1	-
н203У	-	-	609936.76	2196142.27	Геодез ически й метод	0.1	-
н212У	-	-	609948.85	2196136.68	Геодез ически й метод	0.1	-

2. Сведения о частях границ уточняемого земельного участка с кадастровым номером 43:38:260401:78 :

Обозначение части границ		Горизонтальное проложение (S), м	Описание прохождения части границ	Сведения о согласовании местоположения границ (согласовано/спорное)
от т.	до т.			
1	2	3	4	5
н212У	н210У	66.99	-	-
н210У	н209У	18.73	-	-
н209У	н204У	14.50	-	-
н204У	н203У	85.85	-	-
н203У	н212У	13.32	-	-

3. Сведения о характеристиках уточняемого земельного участка с кадастровым номером 43:38:260401:78 :		
№ п/п	Наименование характеристики	Значение характеристики
1	2	3
1.	Адрес земельного участка	Российская Федерация, Кировская область, район Юрьянский, деревня Подпоговская
1.1.	Сведения о местоположении земельного участка (при отсутствии адреса) в структурированном в соответствии с федеральной информационной адресной системой виде	-
1.2.	Дополнительные сведения о местоположении земельного участка	-
2.	Площадь земельного участка \pm величина погрешности определения (вычисления) площади ($P \pm \Delta P$), м2	1208 ± 11
3.	Формула, примененная для расчета предельной допустимой погрешности определения площади земельного участка, с подставленными значениями и итоговые (вычисленные) значения (ΔP), м2	$Mt = \sqrt{(m_0^2 + m_1^2)} = 0.1$
4.	Площадь земельного участка согласно сведениям Единого государственного реестра недвижимости (Ркад), м2	-
5.	Оценка расхождения Р и Ркад ($P - P_{кад}$), м2	-
6.	Предельные минимальный и максимальный размеры земельного участка ($R_{мин}$ и $R_{макс}$), м2	- -
7.	Кадастровый номер или иной государственный учетный номер (инвентарный) объекта недвижимости, расположенного на земельном участке	-
8.	Вид (виды) разрешенного использования	-
8.1.	Дополнительные сведения об использовании земельного участка	-
9.	Сведения о земельных участках (землях общего пользования, территории общего пользования), посредством которых обеспечивается доступ	Земли общего пользования(1) Земли общего пользования
10.	Иные сведения	-
4. Пояснения к сведениям об уточняемом земельном участке с кадастровым номером 43:38:260401:78 :		
1.	-	

Сведения об уточняемых земельных участках, необходимые для исправления реестровых ошибок в сведениях о местоположении их границ

1. Сведения о характерных точках границ уточняемого земельного участка
с кадастровым номером 43:38:260401:81 :

Система координат МСК-43, зона 2

Зона № 2

Обозначение характерных точек границ	Координаты, м				Метод опреде ления коор динат	Формулы, примененные для расчета средней квадратической погрешности определения координат характерных точек границ (Mt), с подставленными в такие формулы значениями и итоговые (вычисленные) значения Mt, м	Описание закрепле ния точки
	содержатся в Едином государственном реестре недвижимости		определены в результате выполнения комплексных кадастровых работ				
	X	Y	X	Y			
1	2	3	4	5	6	7	8
н6У	-	-	609901.29	2196163.11	Геодез ически й метод	0.1	-
н7У	-	-	609932.36	2196232.70	Геодез ически й метод	0.1	-
н213У	-	-	609933.33	2196234.59	Геодез ически й метод	0.1	-
51	-	-	609923.38	2196239.73	Геодез ически й метод	0.1	-
н214У	-	-	609922.07	2196240.43	Геодез ически й метод	0.1	-
н215У	-	-	609888.02	2196168.58	Геодез ически й метод	0.1	-
н6У	-	-	609901.29	2196163.11	Геодез ически й метод	0.1	-

2. Сведения о частях границ уточняемого земельного участка
с кадастровым номером 43:38:260401:81 :

Обозначение части границ		Горизонтальное проложение (S), м	Описание прохождения части границ	Сведения о согласовании местоположения границ (согласовано/спорное)
от т.	до т.			
1	2	3	4	5
н6У	н7У	76.21	-	-
н7У	н213У	2.12	-	-
н213У	51	11.20	-	-
51	н214У	1.49	-	-
н214У	н215У	79.51	-	-
н215У	н6У	14.35	-	-

3. Сведения о характеристиках уточняемого земельного участка с кадастровым номером 43:38:260401:81 :

№ п/п	Наименование характеристики	Значение характеристики
1	2	3
1.	Адрес земельного участка	Российская Федерация, Кировская область, район Юрьянский, деревня Подпоговская
1.1.	Сведения о местоположении земельного участка (при отсутствии адреса) в структурированном в соответствии с федеральной информационной адресной системой виде	-
1.2.	Дополнительные сведения о местоположении земельного участка	-
2.	Площадь земельного участка \pm величина погрешности определения (вычисления) площади ($P \pm \Delta P$), м2	1061 ± 10
3.	Формула, примененная для расчета предельной допустимой погрешности определения площади земельного участка, с подставленными значениями и итоговые (вычисленные) значения (ΔP), м2	$Mt = \sqrt{(m0^2 + m1^2)} = 0.1$
4.	Площадь земельного участка согласно сведениям Единого государственного реестра недвижимости ($P_{\text{кад}}$), м2	-
5.	Оценка расхождения P и $P_{\text{кад}}$ ($P - P_{\text{кад}}$), м2	-
6.	Предельные минимальный и максимальный размеры земельного участка ($P_{\text{мин}}$ и $P_{\text{макс}}$), м2	- -
7.	Кадастровый номер или иной государственный учетный номер (инвентарный) объекта недвижимости, расположенного на земельном участке	-
8.	Вид (виды) разрешенного использования	-
8.1.	Дополнительные сведения об использовании земельного участка	-
9.	Сведения о земельных участках (землях общего пользования, территории общего пользования), посредством которых обеспечивается доступ	Земли общего пользования(1) Земли общего пользования
10.	Иные сведения	-

4. Пояснения к сведениям об уточняемом земельном участке с кадастровым номером 43:38:260401:81 :

1.	-
----	---

Сведения об уточняемых земельных участках, необходимые для исправления реестровых ошибок в сведениях о местоположении их границ

1. Сведения о характерных точках границ уточняемого земельного участка
с кадастровым номером 43:38:260401:215 :

Система координат МСК-43, зона 2

Зона № 2

Обозначение характерных точек границ	Координаты, м				Метод опреде ления коор динат	Формулы, примененные для расчета средней квадратической погрешности определения координат характерных точек границ (Mt), с подставленными в такие формулы значениями и итоговые (вычисленные) значения Mt, м	Описание закрепле ния точки
	содержатся в Едином государственном реестре недвижимости		определены в результате выполнения комплексных кадастровых работ				
	X	Y	X	Y			
1	2	3	4	5	6	7	8
н213У	-	-	609933.33	2196234.59	Геодез ически й метод	0.1	-
н8У	-	-	609950.56	2196268.24	Геодез ически й метод	0.1	-
н216У	-	-	609927.83	2196280.74	Геодез ически й метод	0.1	-
н217У	-	-	609876.34	2196173.40	Геодез ически й метод	0.1	-
н215У	-	-	609888.02	2196168.58	Геодез ически й метод	0.1	-
н214У	-	-	609922.07	2196240.43	Геодез ически й метод	0.1	-
51	-	-	609923.38	2196239.73	Геодез ически й метод	0.1	-
н213У	-	-	609933.33	2196234.59	Геодез ически й метод	0.1	-

2. Сведения о частях границ уточняемого земельного участка
с кадастровым номером 43:38:260401:215 :

Обозначение части границ		Горизонтальное проложение (S), м	Описание прохождения части границ	Сведения о согласовании местоположения границ (согласовано/спорное)
от т.	до т.			
1	2	3	4	5
н213У	н8У	37.80	-	-
н8У	н216У	25.94	-	-
н216У	н217У	119.05	-	-
н217У	н215У	12.64	-	-
н215У	н214У	79.51	-	-

2. Сведения о частях границ уточняемого земельного участка с кадастровым номером 43:38:260401:215 :				
Обозначение части границ		Горизонтальное проложение (S), м	Описание прохождения части границ	Сведения о согласовании местоположения границ (согласовано/спорное)
от т.	до т.			
1	2	3	4	5
н214У	51	1.49	-	-
51	н213У	11.20	-	-
3. Сведения о характеристиках уточняемого земельного участка с кадастровым номером 43:38:260401:215 :				
№ п/п	Наименование характеристики		Значение характеристики	
1	2		3	
1.	Адрес земельного участка		Российская Федерация, Кировская область, район Юрьянский, деревня Подпоговская	
1.1.	Сведения о местоположении земельного участка (при отсутствии адреса) в структурированном в соответствии с федеральной информационной адресной системой виде		-	
1.2.	Дополнительные сведения о местоположении земельного участка		-	
2.	Площадь земельного участка ± величина погрешности определения (вычисления) площади ($P \pm \Delta P$), м ²		1964 ± 18	
3.	Формула, примененная для расчета предельной допустимой погрешности определения площади земельного участка, с подставленными значениями и итоговые (вычисленные) значения (ΔP), м ²		$Mt = \sqrt{(m0^2 + m1^2)} = 0.1$	
4.	Площадь земельного участка согласно сведениям Единого государственного реестра недвижимости (Ркад), м ²		-	
5.	Оценка расхождения Р и Ркад ($P - P_{кад}$), м ²		-	
6.	Предельные минимальный и максимальный размеры земельного участка ($R_{мин}$ и $R_{макс}$), м ²		- -	
7.	Кадастровый номер или иной государственный учетный номер (инвентарный) объекта недвижимости, расположенного на земельном участке		-	
8.	Вид (виды) разрешенного использования		-	
8.1.	Дополнительные сведения об использовании земельного участка		-	
9.	Сведения о земельных участках (землях общего пользования, территории общего пользования), посредством которых обеспечивается доступ		Земли общего пользования(1) Земли общего пользования	
10.	Иные сведения		-	
4. Пояснения к сведениям об уточняемом земельном участке с кадастровым номером 43:38:260401:215 :				
1.	-			

Сведения об уточняемых земельных участках, необходимые для исправления реестровых ошибок в сведениях о местоположении их границ

1. Сведения о характерных точках границ уточняемого земельного участка с кадастровым номером 43:38:260401:60 :

Система координат МСК-43, зона 2

Зона № 2

Обозначение характерных точек границ	Координаты, м				Метод опреде ления коор динат	Формулы, примененные для расчета средней квадратической погрешности определения координат характерных точек границ (Mt), с подставленными в такие формулы значениями и итоговые (вычисленные) значения Mt, м	Описание закрепле ния точки
	содержатся в Едином государственном реестре недвижимости		определены в результате выполнения комплексных кадастровых работ				
	X	Y	X	Y			
1	2	3	4	5	6	7	8
63	609986.76	2196047.70	609971.63	2196105.42	Геодез ически й метод	0.1	-
64	609996.78	2196083.40	609960.37	2196065.73	Геодез ически й метод	0.1	-
65	610001.28	2196100.21	609968.22	2196067.66	Геодез ически й метод	0.1	-
58	609972.76	2196109.04	609963.42	2196048.03	Геодез ически й метод	0.1	-
57	609957.64	2196056.20	609968.64	2196036.24	Геодез ически й метод	0.1	-
н262У	-	-	610001.99	2196025.62	Геодез ически й метод	0.1	-
н263У	-	-	610006.21	2196096.47	Геодез ически й метод	0.1	-
63	609986.76	2196047.70	609971.63	2196105.42	Геодез ически й метод	0.1	-

2. Сведения о частях границ уточняемого земельного участка с кадастровым номером 43:38:260401:60 :

Обозначение части границ		Горизонтальное проложение (S), м	Описание прохождения части границ	Сведения о согласовании местоположения границ (согласовано/спорное)
от т.	до т.			
1	2	3	4	5
63	64	41.26	-	-
64	65	8.08	-	-
65	58	20.21	-	-
58	57	12.89	-	-
57	н262У	35.00	-	-

2. Сведения о частях границ уточняемого земельного участка с кадастровым номером 43:38:260401:60 :				
Обозначение части границ		Горизонтальное проложение (S), м	Описание прохождения части границ	Сведения о согласовании местоположения границ (согласовано/спорное)
от т.	до т.			
1	2	3	4	5
н262У	н263У	70.98	-	-
н263У	63	35.72	-	-
3. Сведения о характеристиках уточняемого земельного участка с кадастровым номером 43:38:260401:60 :				
№ п/п	Наименование характеристики		Значение характеристики	
1	2		3	
1.	Адрес земельного участка		Российская Федерация, Кировская область, район Юрьянский, деревня Подпоговская	
1.1.	Сведения о местоположении земельного участка (при отсутствии адреса) в структурированном в соответствии с федеральной информационной адресной системой виде		-	
1.2.	Дополнительные сведения о местоположении земельного участка		-	
2.	Площадь земельного участка \pm величина погрешности определения (вычисления) площади ($P \pm \Delta P$), м ²		2699 \pm 18	
3.	Формула, примененная для расчета предельной допустимой погрешности определения площади земельного участка, с подставленными значениями и итоговые (вычисленные) значения (ΔP), м ²		$\Delta P = 3.5 * M_t * \sqrt{P} = 3.5 * 0,1 * \sqrt{2699} = 18$	
4.	Площадь земельного участка согласно сведениям Единого государственного реестра недвижимости (Ркад), м ²		1650	
5.	Оценка расхождения Р и Ркад ($P - P_{кад}$), м ²		1049	
6.	Предельные минимальный и максимальный размеры земельного участка ($R_{мин}$ и $R_{макс}$), м ²		- -	
7.	Кадастровый номер или иной государственный учетный номер (инвентарный) объекта недвижимости, расположенного на земельном участке		-	
8.	Вид (виды) разрешенного использования		личное подсобное хозяйство	
8.1.	Дополнительные сведения об использовании земельного участка		-	
9.	Сведения о земельных участках (землях общего пользования, территории общего пользования), посредством которых обеспечивается доступ		Земли общего пользования	
10.	Иные сведения		-	
4. Пояснения к сведениям об уточняемом земельном участке с кадастровым номером 43:38:260401:60 :				
1.	-			

Сведения об уточняемых земельных участках, необходимые для исправления реестровых ошибок в сведениях о местоположении их границ

1. Сведения о характерных точках границ уточняемого земельного участка
с кадастровым номером 43:38:260401:61 :

Система координат МСК-43, зона 2

Зона № 2

Обозначение характерных точек границ	Координаты, м				Метод опреде ления коор динат	Формулы, примененные для расчета средней квадратической погрешности определения координат характерных точек границ (Mt), с подставленными в такие формулы значениями и итоговые (вычисленные) значения Mt, м	Описание закрепле ния точки
	содержатся в Едином государственном реестре недвижимости		определены в результате выполнения комплексных кадастровых работ				
	X	Y	X	Y			
1	2	3	4	5	6	7	8
64	609996.78	2196083.40	610001.99	2196025.62	Геодез ически й метод	0.1	-
63	609986.76	2196047.70	610025.44	2196023.97	Геодез ически й метод	0.1	-
66	609993.01	2196046.47	610025.34	2196049.97	Геодез ически й метод	0.1	-
67	610016.16	2196097.73	610023.26	2196095.86	Геодез ически й метод	0.1	-
н263У	-	-	610006.21	2196096.47	Геодез ически й метод	0.1	-
64	609996.78	2196083.40	610001.99	2196025.62	Геодез ически й метод	0.1	-

2. Сведения о частях границ уточняемого земельного участка
с кадастровым номером 43:38:260401:61 :

Обозначение части границ		Горизонтальное проложение (S), м	Описание прохождения части границ	Сведения о согласовании местоположения границ (согласовано/спорное)
от т.	до т.			
1	2	3	4	5
64	63	23.51	-	-
63	66	26.00	-	-
66	67	45.94	-	-
67	н263У	17.06	-	-
н263У	64	70.98	-	-

3. Сведения о характеристиках уточняемого земельного участка с кадастровым номером 43:38:260401:61 :		
№ п/п	Наименование характеристики	Значение характеристики
1	2	3
1.	Адрес земельного участка	Российская Федерация, Кировская область, район Юрьянский, деревня Подпоговская
1.1.	Сведения о местоположении земельного участка (при отсутствии адреса) в структурированном в соответствии с федеральной информационной адресной системой виде	-
1.2.	Дополнительные сведения о местоположении земельного участка	-
2.	Площадь земельного участка \pm величина погрешности определения (вычисления) площади ($P \pm \Delta P$), м2	1471 ± 13
3.	Формула, примененная для расчета предельной допустимой погрешности определения площади земельного участка, с подставленными значениями и итоговые (вычисленные) значения (ΔP), м2	$\Delta P = 3.5 * M_t * \sqrt{P} = 3.5 * 0,1 * \sqrt{1471} = 13$
4.	Площадь земельного участка согласно сведениям Единого государственного реестра недвижимости (Ркад), м2	1500
5.	Оценка расхождения Р и Ркад ($P - P_{кад}$), м2	29
6.	Предельные минимальный и максимальный размеры земельного участка ($R_{мин}$ и $R_{макс}$), м2	- -
7.	Кадастровый номер или иной государственный учетный номер (инвентарный) объекта недвижимости, расположенного на земельном участке	-
8.	Вид (виды) разрешенного использования	личное подсобное хозяйство
8.1.	Дополнительные сведения об использовании земельного участка	-
9.	Сведения о земельных участках (землях общего пользования, территории общего пользования), посредством которых обеспечивается доступ	Земли общего пользования
10.	Иные сведения	-
4. Пояснения к сведениям об уточняемом земельном участке с кадастровым номером 43:38:260401:61 :		
1.	-	

Сведения об уточняемых земельных участках, необходимые для исправления реестровых ошибок в сведениях о местоположении их границ

1. Сведения о характерных точках границ уточняемого земельного участка с кадастровым номером 43:38:260401:73 :

Система координат МСК-43, зона 2

Зона № 2

Обозначение характерных точек границ	Координаты, м				Метод опреде ления коор динат	Формулы, примененные для расчета средней квадратической погрешности определения координат характерных точек границ (Mt), с подставленными в такие формулы значениями и итоговые (вычисленные) значения Mt, м	Описание закрепле ния точки
	содержатся в Едином государственном реестре недвижимости		определены в результате выполнения комплексных кадастровых работ				
	X	Y	X	Y			
1	2	3	4	5	6	7	8
41	609686.39	2196151.65	609669.41	2196155.64	Геодез ически й метод	0.1	-
42	609669.52	2196115.60	609650.10	2196119.39	Геодез ически й метод	0.1	-
43	609713.18	2196095.42	609695.32	2196098.52	Геодез ически й метод	0.1	-
44	609731.37	2196131.80	609713.91	2196133.93	Геодез ически й метод	0.1	-
45	609713.84	2196139.74	609693.55	2196143.36	Геодез ически й метод	0.1	-
41	609686.39	2196151.65	609669.41	2196155.64	Геодез ически й метод	0.1	-

2. Сведения о частях границ уточняемого земельного участка с кадастровым номером 43:38:260401:73 :

Обозначение части границ		Горизонтальное проложение (S), м	Описание прохождения части границ	Сведения о согласовании местоположения границ (согласовано/спорное)
от т.	до т.			
1	2	3	4	5
41	42	41.07	-	-
42	43	49.80	-	-
43	44	39.99	-	-
44	45	22.44	-	-
45	41	27.08	-	-

3. Сведения о характеристиках уточняемого земельного участка с кадастровым номером 43:38:260401:73 :		
№ п/п	Наименование характеристики	Значение характеристики
1	2	3
1.	Адрес земельного участка	Российская Федерация, Кировская область, район Юрьянский, деревня Подпоговская
1.1.	Сведения о местоположении земельного участка (при отсутствии адреса) в структурированном в соответствии с федеральной информационной адресной системой виде	-
1.2.	Дополнительные сведения о местоположении земельного участка	-
2.	Площадь земельного участка \pm величина погрешности определения (вычисления) площади ($P \pm \Delta P$), м2	2000 ± 16
3.	Формула, примененная для расчета предельной допустимой погрешности определения площади земельного участка, с подставленными значениями и итоговые (вычисленные) значения (ΔP), м2	$\Delta P = 3.5 * M_t * \sqrt{P} = 3.5 * 0,1 * \sqrt{2000} = 16$
4.	Площадь земельного участка согласно сведениям Единого государственного реестра недвижимости (Ркад), м2	2000
5.	Оценка расхождения Р и Ркад ($P - P_{кад}$), м2	-
6.	Предельные минимальный и максимальный размеры земельного участка ($P_{мин}$ и $P_{макс}$), м2	- -
7.	Кадастровый номер или иной государственный учетный номер (инвентарный) объекта недвижимости, расположенного на земельном участке	-
8.	Вид (виды) разрешенного использования	Личное подсобное хозяйство
8.1.	Дополнительные сведения об использовании земельного участка	-
9.	Сведения о земельных участках (землях общего пользования, территории общего пользования), посредством которых обеспечивается доступ	Земли общего пользования
10.	Иные сведения	-
4. Пояснения к сведениям об уточняемом земельном участке с кадастровым номером 43:38:260401:73 :		
1.	-	

Сведения об уточняемых земельных участках, необходимые для исправления реестровых ошибок в сведениях о местоположении их границ

1. Сведения о характерных точках границ уточняемого земельного участка
с кадастровым номером 43:38:260401:74 :

Система координат МСК-43, зона 2

Зона № 2

Обозначение характерных точек границ	Координаты, м				Метод опреде ления коор динат	Формулы, примененные для расчета средней квадратической погрешности определения координат характерных точек границ (Mt), с подставленными в такие формулы значениями и итоговые (вычисленные) значения Mt, м	Описание закрепле ния точки
	содержатся в Едином государственном рееестре недвижимости		определены в результате выполнения комплексных кадастровых работ				
	X	Y	X	Y			
1	2	3	4	5	6	7	8
68	609716.49	2196093.77	609735.63	2196080.41	Геодез ически й метод	0.1	-
69	609701.27	2196063.01	609695.32	2196098.52	Геодез ически й метод	0.1	-
70	609742.95	2196043.49	609680.94	2196068.04	Геодез ически й метод	0.1	-
71	609758.50	2196074.91	609722.09	2196049.72	Геодез ически й метод	0.1	-
68	609716.49	2196093.77	609735.63	2196080.41	Геодез ически й метод	0.1	-

2. Сведения о частях границ уточняемого земельного участка
с кадастровым номером 43:38:260401:74 :

Обозначение части границ		Горизонтальное проложение (S), м	Описание прохождения части границ	Сведения о согласовании местоположения границ (согласовано/спорное)
от т.	до т.			
1	2	3	4	5
68	69	44.19	-	-
69	70	33.70	-	-
70	71	45.04	-	-
71	68	33.54	-	-

3. Сведения о характеристиках уточняемого земельного участка
с кадастровым номером 43:38:260401:74 :

№ п/п	Наименование характеристики	Значение характеристики
1	2	3
1.	Адрес земельного участка	Российская Федерация, Кировская область, район Юрьянский, деревня Подпоговская
1.1.	Сведения о местоположении земельного участка (при отсутствии адреса) в структурированном в соответствии с федеральной информационной адресной системой виде	-

3. Сведения о характеристиках уточняемого земельного участка с кадастровым номером 43:38:260401:74 :		
№ п/п	Наименование характеристики	Значение характеристики
1	2	3
1.2.	Дополнительные сведения о местоположении земельного участка	-
2.	Площадь земельного участка \pm величина погрешности определения (вычисления) площади ($P \pm \Delta P$), м2	1500 ± 14
3.	Формула, примененная для расчета предельной допустимой погрешности определения площади земельного участка, с подставленными значениями и итоговые (вычисленные) значения (ΔP), м2	$\Delta P = 3.5 * M_t * \sqrt{P} = 3.5 * 0,1 * \sqrt{1500} = 14$
4.	Площадь земельного участка согласно сведениям Единого государственного реестра недвижимости (Ркад), м2	1500
5.	Оценка расхождения Р и Ркад ($P - P_{кад}$), м2	-
6.	Предельные минимальный и максимальный размеры земельного участка ($R_{мин}$ и $R_{макс}$), м2	- -
7.	Кадастровый номер или иной государственный учетный номер (инвентарный) объекта недвижимости, расположенного на земельном участке	-
8.	Вид (виды) разрешенного использования	Личное подсобное хозяйство
8.1.	Дополнительные сведения об использовании земельного участка	-
9.	Сведения о земельных участках (землях общего пользования, территории общего пользования), посредством которых обеспечивается доступ	Земли общего пользования
10.	Иные сведения	-
4. Пояснения к сведениям об уточняемом земельном участке с кадастровым номером 43:38:260401:74 :		
1.	-	

Сведения об уточняемых земельных участках, необходимые для исправления реестровых ошибок в сведениях о местоположении их границ

1. Сведения о характерных точках границ уточняемого земельного участка
с кадастровым номером 43:38:260401:75 :

Система координат МСК-43, зона 2

Зона № 2

Обозначение характерных точек границ	Координаты, м				Метод опреде ления коор динат	Формулы, примененные для расчета средней квадратической погрешности определения координат характерных точек границ (Mt), с подставленными в такие формулы значениями и итоговые (вычисленные) значения Mt, м	Описание закрепле ния точки
	содержатся в Едином государственном реестре недвижимости		определены в результате выполнения комплексных кадастровых работ				
	X	Y	X	Y			
1	2	3	4	5	6	7	8
72	609729.06	2196013.72	609722.09	2196049.72	Геодезический метод	0.1	-
70	609742.95	2196043.49	609680.94	2196068.04	Геодезический метод	0.1	-
69	609701.27	2196063.01	609667.32	2196037.91	Геодезический метод	0.1	-
73	609686.39	2196031.92	609708.43	2196019.18	Геодезический метод	0.1	-
72	609729.06	2196013.72	609722.09	2196049.72	Геодезический метод	0.1	-

2. Сведения о частях границ уточняемого земельного участка
с кадастровым номером 43:38:260401:75 :

Обозначение части границ		Горизонтальное проложение (S), м	Описание прохождения части границ	Сведения о согласовании местоположения границ (согласовано/спорное)
от т.	до т.			
1	2	3	4	5
72	70	45.04	-	-
70	69	33.07	-	-
69	73	45.18	-	-
73	72	33.46	-	-

3. Сведения о характеристиках уточняемого земельного участка
с кадастровым номером 43:38:260401:75 :

№ п/п	Наименование характеристики	Значение характеристики
1	2	3
1.	Адрес земельного участка	Российская Федерация, Кировская область, район Юрьянский, деревня Подпоговская
1.1.	Сведения о местоположении земельного участка (при отсутствии адреса) в структурированном в соответствии с федеральной информационной адресной системой виде	-

3. Сведения о характеристиках уточняемого земельного участка с кадастровым номером 43:38:260401:75 :		
№ п/п	Наименование характеристики	Значение характеристики
1	2	3
1.2.	Дополнительные сведения о местоположении земельного участка	-
2.	Площадь земельного участка \pm величина погрешности определения (вычисления) площади ($P \pm \Delta P$), м2	1500 ± 14
3.	Формула, примененная для расчета предельной допустимой погрешности определения площади земельного участка, с подставленными значениями и итоговые (вычисленные) значения (ΔP), м2	$\Delta P = 3.5 * M_t * \sqrt{P} = 3.5 * 0,1 * \sqrt{1500} = 14$
4.	Площадь земельного участка согласно сведениям Единого государственного реестра недвижимости (Ркад), м2	1500
5.	Оценка расхождения Р и Ркад ($P - P_{кад}$), м2	-
6.	Предельные минимальный и максимальный размеры земельного участка ($R_{мин}$ и $R_{макс}$), м2	- -
7.	Кадастровый номер или иной государственный учетный номер (инвентарный) объекта недвижимости, расположенного на земельном участке	-
8.	Вид (виды) разрешенного использования	Личное подсобное хозяйство
8.1.	Дополнительные сведения об использовании земельного участка	-
9.	Сведения о земельных участках (землях общего пользования, территории общего пользования), посредством которых обеспечивается доступ	Земли общего пользования
10.	Иные сведения	-
4. Пояснения к сведениям об уточняемом земельном участке с кадастровым номером 43:38:260401:75 :		
1.	-	

Сведения об уточняемых земельных участках, необходимые для исправления реестровых ошибок в сведениях о местоположении их границ

1. Сведения о характерных точках границ уточняемого земельного участка
с кадастровым номером 43:38:260401:52 :

Система координат МСК-43, зона 2

Зона № 2

Обозначение характерных точек границ	Координаты, м				Метод опреде ления коор динат	Формулы, примененные для расчета средней квадратической погрешности определения координат характерных точек границ (Mt), с подставленными в такие формулы значениями и итоговые (вычисленные) значения Mt, м	Описание закрепле ния точки
	содержатся в Едином государственном реестре недвижимости		определены в результате выполнения комплексных кадастровых работ				
	X	Y	X	Y			
1	2	3	4	5	6	7	8
74	609828.32	2196085.72	609790.46	2196113.15	Геодез ически й метод	0.1	-
75	609857.99	2196164.30	609831.79	2196094.90	Геодез ически й метод	0.1	-
76	609824.85	2196178.36	609857.99	2196164.30	Геодез ически й метод	0.1	-
77	609795.18	2196099.78	609824.20	2196178.87	Геодез ически й метод	0.1	-
74	609828.32	2196085.72	609790.46	2196113.15	Геодез ически й метод	0.1	-

2. Сведения о частях границ уточняемого земельного участка
с кадастровым номером 43:38:260401:52 :

Обозначение части границ		Горизонтальное проложение (S), м	Описание прохождения части границ	Сведения о согласовании местоположения границ (согласовано/спорное)
от т.	до т.			
1	2	3	4	5
74	75	45.18	-	-
75	76	74.18	-	-
76	77	36.80	-	-
77	74	73.87	-	-

3. Сведения о характеристиках уточняемого земельного участка
с кадастровым номером 43:38:260401:52 :

№ п/п	Наименование характеристики	Значение характеристики
1	2	3
1.	Адрес земельного участка	Российская Федерация, Кировская область, район Юрьянский, деревня Подпоговская
1.1.	Сведения о местоположении земельного участка (при отсутствии адреса) в структурированном в соответствии с федеральной информационной адресной системой виде	-

3. Сведения о характеристиках уточняемого земельного участка с кадастровым номером 43:38:260401:52 :		
№ п/п	Наименование характеристики	Значение характеристики
1	2	3
1.2.	Дополнительные сведения о местоположении земельного участка	-
2.	Площадь земельного участка \pm величина погрешности определения (вычисления) площади ($P \pm \Delta P$), м2	3029 ± 19
3.	Формула, примененная для расчета предельной допустимой погрешности определения площади земельного участка, с подставленными значениями и итоговые (вычисленные) значения (ΔP), м2	$\Delta P = 3.5 * M_t * \sqrt{P} = 3.5 * 0,1 * \sqrt{3029} = 19$
4.	Площадь земельного участка согласно сведениям Единого государственного реестра недвижимости (Ркад), м2	3021
5.	Оценка расхождения Р и Ркад ($P - P_{кад}$), м2	8
6.	Предельные минимальный и максимальный размеры земельного участка ($R_{мин}$ и $R_{макс}$), м2	- -
7.	Кадастровый номер или иной государственный учетный номер (инвентарный) объекта недвижимости, расположенного на земельном участке	-
8.	Вид (виды) разрешенного использования	личное подсобное хозяйство
8.1.	Дополнительные сведения об использовании земельного участка	-
9.	Сведения о земельных участках (землях общего пользования, территории общего пользования), посредством которых обеспечивается доступ	Земли общего пользования
10.	Иные сведения	-
4. Пояснения к сведениям об уточняемом земельном участке с кадастровым номером 43:38:260401:52 :		
1.	-	

Сведения об уточняемых земельных участках, необходимые для исправления реестровых ошибок в сведениях о местоположении их границ

1. Сведения о характерных точках границ уточняемого земельного участка с кадастровым номером 43:38:260401:72 :

Система координат МСК-43, зона 2

Зона № 2

Обозначение характерных точек границ	Координаты, м				Метод опреде ления коор динат	Формулы, примененные для расчета средней квадратической погрешности определения координат характерных точек границ (Mt), с подставленными в такие формулы значениями и итоговые (вычисленные) значения Mt, м	Описание закрепле ния точки
	содержатся в Едином государственном реестре недвижимости		определены в результате выполнения комплексных кадастровых работ				
	X	Y	X	Y			
1	2	3	4	5	6	7	8
78	609767.05	2196071.48	609829.00	2196096.13	Геодез ически й метод	0.1	-
79	609777.68	2196066.64	609790.46	2196113.15	Геодез ически й метод	0.1	-
80	609813.74	2196051.34	609781.16	2196095.03	Геодез ически й метод	0.1	-
74	609828.32	2196085.72	609778.51	2196089.55	Геодез ически й метод	0.1	-
77	609795.18	2196099.78	609793.75	2196081.21	Геодез ически й метод	0.1	-
81	609780.75	2196105.23	609818.66	2196070.67	Геодез ически й метод	0.1	-
78	609767.05	2196071.48	609829.00	2196096.13	Геодез ически й метод	0.1	-

2. Сведения о частях границ уточняемого земельного участка с кадастровым номером 43:38:260401:72 :

Обозначение части границ		Горизонтальное проложение (S), м	Описание прохождения части границ	Сведения о согласовании местоположения границ (согласовано/спорное)
от т.	до т.			
1	2	3	4	5
78	79	42.13	-	-
79	80	20.37	-	-
80	74	6.09	-	-
74	77	17.37	-	-
77	81	27.05	-	-
81	78	27.48	-	-

3. Сведения о характеристиках уточняемого земельного участка с кадастровым номером 43:38:260401:72 :		
№ п/п	Наименование характеристики	Значение характеристики
1	2	3
1.	Адрес земельного участка	Российская Федерация, Кировская область, район Юрьянский, деревня Подпоговская
1.1.	Сведения о местоположении земельного участка (при отсутствии адреса) в структурированном в соответствии с федеральной информационной адресной системой виде	-
1.2.	Дополнительные сведения о местоположении земельного участка	-
2.	Площадь земельного участка \pm величина погрешности определения (вычисления) площади ($P \pm \Delta P$), м2	1190 ± 12
3.	Формула, примененная для расчета предельной допустимой погрешности определения площади земельного участка, с подставленными значениями и итоговые (вычисленные) значения (ΔP), м2	$\Delta P = 3.5 * M_t * \sqrt{P} = 3.5 * 0,1 * \sqrt{1190} = 12$
4.	Площадь земельного участка согласно сведениям Единого государственного реестра недвижимости (Ркад), м2	2000
5.	Оценка расхождения Р и Ркад ($P - P_{кад}$), м2	810
6.	Предельные минимальный и максимальный размеры земельного участка ($R_{мин}$ и $R_{макс}$), м2	- -
7.	Кадастровый номер или иной государственный учетный номер (инвентарный) объекта недвижимости, расположенного на земельном участке	-
8.	Вид (виды) разрешенного использования	личное подсобное хозяйство
8.1.	Дополнительные сведения об использовании земельного участка	-
9.	Сведения о земельных участках (землях общего пользования, территории общего пользования), посредством которых обеспечивается доступ	Земли общего пользования
10.	Иные сведения	-
4. Пояснения к сведениям об уточняемом земельном участке с кадастровым номером 43:38:260401:72 :		
1.	-	

**Описание местоположения зданий, сооружений,
объектов незавершенного строительства на земельном участке**

**1. Сведения о характерных точках контура объекта недвижимости
с кадастровым номером : ОН1 :**

Система координат МСК-43, зона 2

Зона № 2

Обозначение характерных точек контура	Содержатся в Едином государственном реестре недвижимости			Определены в ходе выполнения комплексных кадастровых работ			Метод опреде ления коор динат	Формулы, примененные для расчета средней квадратической погрешности определения координат характерных точек (Mt), м, с подставленными в такие формулы значениями и итоговые (вычисленные) значения Mt, м
	Координаты, м		Ради ус, м	Координаты, м		Ради ус, м		
	X	Y	R	X	Y	R		
1	2	3	4	5	6	7	8	9
н72О	-	-	-	609987.65	2196068.68	-	Геодезический метод	0.1
н73О	-	-	-	609989.57	2196077.46	-	Геодезический метод	0.1
н74О	-	-	-	609988.50	2196077.70	-	Геодезический метод	0.1
н75О	-	-	-	609988.99	2196080.49	-	Геодезический метод	0.1
н76О	-	-	-	609990.55	2196080.15	-	Геодезический метод	0.1
н77О	-	-	-	609990.94	2196082.18	-	Геодезический метод	0.1
н78О	-	-	-	609989.38	2196082.52	-	Геодезический метод	0.1
н79О	-	-	-	609992.29	2196093.67	-	Геодезический метод	0.1
н80О	-	-	-	609979.33	2196097.11	-	Геодезический метод	0.1
н81О	-	-	-	609976.20	2196085.49	-	Геодезический метод	0.1
н82О	-	-	-	609982.44	2196083.90	-	Геодезический метод	0.1
н83О	-	-	-	609982.06	2196082.36	-	Геодезический метод	0.1
н84О	-	-	-	609983.69	2196081.89	-	Геодезический метод	0.1
н85О	-	-	-	609982.04	2196074.20	-	Геодезический метод	0.1
н86О	-	-	-	609974.34	2196075.79	-	Геодезический метод	0.1
н87О	-	-	-	609973.51	2196071.35	-	Геодезический метод	0.1
н72О	-	-	-	609987.65	2196068.68	-	Геодезический метод	0.1

**2. Сведения о характеристиках объекта недвижимости
с кадастровым номером : ОН1 :**

№ п/п	Наименование характеристики	Значение характеристики
1	2	3
1.	Вид объекта недвижимости	здание
2.	Ранее присвоенный государственный учетный номер (инвентарный) здания, сооружения, объекта незавершенного строительства	-

2. Сведения о характеристиках объекта недвижимости с кадастровым номером : ОН1 :

№ п/п	Наименование характеристики	Значение характеристики
1	2	3
3.	Кадастровый номер земельного участка (земельных участков), в границах которого (которых) расположены здание, сооружение, объект незавершенного строительства	-
4.	Уникальный учетный номер кадастрового квартала, в границах которого расположены здание, сооружение, объект незавершенного строительства	43:38:260401
5.	Адрес здания, сооружения, объекта незавершенного строительства	Российская Федерация, Кировская область, район Юрьянский, деревня Подпоговская
5.1.	Сведения о местоположении здания, сооружения, объекта незавершенного строительства (при отсутствии адреса) в структурированном в соответствии с федеральной информационной адресной системой виде	-
5.2.	Дополнительные сведения о местоположении	-
6.	Иные сведения	-

3. Пояснения к сведениям об объекте недвижимости с кадастровым номером ОН1 :

1.	-
----	---

**Описание местоположения зданий, сооружений,
объектов незавершенного строительства на земельном участке**

**1. Сведения о характерных точках контура объекта недвижимости
с кадастровым номером : ОН2 :**

Система координат МСК-43, зона 2

Зона № 2

Обозначение характерных точек контура	Содержатся в Едином государственном реестре недвижимости			Определены в ходе выполнения комплексных кадастровых работ			Метод опреде ления коор динат	Формулы, примененные для расчета средней квадратической погрешности определения координат характерных точек (Mt), м, с подставленными в такие формулы значениями и итоговые (вычисленные) значения Mt, м
	Координаты, м		Ради ус, м	Координаты, м		Ради ус, м		
	X	Y	R	X	Y	R		
1	2	3	4	5	6	7	8	9
н88О	-	-	-	609984.72	2196120.0 6	-	Геодезическ ий метод	0.1
н89О	-	-	-	609989.59	2196131.0 1	-	Геодезическ ий метод	0.1
н90О	-	-	-	609992.57	2196129.6 3	-	Геодезическ ий метод	0.1
н91О	-	-	-	609994.19	2196133.5 7	-	Геодезическ ий метод	0.1
н92О	-	-	-	609983.72	2196138.5 2	-	Геодезическ ий метод	0.1
н93О	-	-	-	609984.96	2196141.6 0	-	Геодезическ ий метод	0.1
н94О	-	-	-	609981.82	2196143.0 4	-	Геодезическ ий метод	0.1
н95О	-	-	-	609978.63	2196136.4 8	-	Геодезическ ий метод	0.1
н96О	-	-	-	609979.74	2196135.9 4	-	Геодезическ ий метод	0.1
н97О	-	-	-	609976.99	2196129.9 4	-	Геодезическ ий метод	0.1
н98О	-	-	-	609976.15	2196130.3 4	-	Геодезическ ий метод	0.1
н99О	-	-	-	609975.33	2196128.5 3	-	Геодезическ ий метод	0.1
н100О	-	-	-	609979.74	2196125.9 5	-	Геодезическ ий метод	0.1
н101О	-	-	-	609978.28	2196122.9 3	-	Геодезическ ий метод	0.1
н88О	-	-	-	609984.72	2196120.0 6	-	Геодезическ ий метод	0.1

**2. Сведения о характеристиках объекта недвижимости
с кадастровым номером : ОН2 :**

№ п/п	Наименование характеристики	Значение характеристики
1	2	3
1.	Вид объекта недвижимости	здание
2.	Ранее присвоенный государственный учетный номер (инвентарный) здания, сооружения, объекта незавершенного строительства	-
3.	Кадастровый номер земельного участка (земельных участков), в границах которого (которых) расположены здание, сооружение, объект незавершенного строительства	-

2. Сведения о характеристиках объекта недвижимости с кадастровым номером : ОН2 :

№ п/п	Наименование характеристики	Значение характеристики
1	2	3
4.	Уникальный учетный номер кадастрового квартала, в границах которого расположены здание, сооружение, объект незавершенного строительства	43:38:260401
5.	Адрес здания, сооружения, объекта незавершенного строительства	Российская Федерация, Кировская область, район Юрьянский, деревня Подпоговская
5.1.	Сведения о местоположении здания, сооружения, объекта незавершенного строительства (при отсутствии адреса) в структурированном в соответствии с федеральной информационной адресной системой виде	-
5.2.	Дополнительные сведения о местоположении	-
6.	Иные сведения	-

3. Пояснения к сведениям об объекте недвижимости с кадастровым номером ОН2 :

1.	-
----	---

**Описание местоположения зданий, сооружений,
объектов незавершенного строительства на земельном участке**

**1. Сведения о характерных точках контура объекта недвижимости
с кадастровым номером : ОНЗ :**

Система координат МСК-43, зона 2

Зона № 2

Обозначение характерных точек контура	Содержатся в Едином государственном реестре недвижимости			Определены в ходе выполнения комплексных кадастровых работ			Метод опреде ления коор динат	Формулы, примененные для расчета средней квадратической погрешности определения координат характерных точек (Mt), м, с подставленными в такие формулы значениями и итоговые (вычисленные) значения Mt, м
	Координаты, м		Ради ус, м	Координаты, м		Ради ус, м		
	X	Y	R	X	Y	R		
1	2	3	4	5	6	7	8	9
н102О	-	-	-	609954.90	2196075.7 9	-	Геодезическ ий метод	0.1
н103О	-	-	-	609961.40	2196073.9 7	-	Геодезическ ий метод	0.1
н104О	-	-	-	609962.74	2196078.4 1	-	Геодезическ ий метод	0.1
н105О	-	-	-	609956.20	2196080.3 1	-	Геодезическ ий метод	0.1
н106О	-	-	-	609956.01	2196079.6 5	-	Геодезическ ий метод	0.1
н107О	-	-	-	609954.87	2196079.9 8	-	Геодезическ ий метод	0.1
н108О	-	-	-	609953.86	2196076.8 4	-	Геодезическ ий метод	0.1
н109О	-	-	-	609955.08	2196076.4 0	-	Геодезическ ий метод	0.1
н102О	-	-	-	609954.90	2196075.7 9	-	Геодезическ ий метод	0.1

**2. Сведения о характеристиках объекта недвижимости
с кадастровым номером : ОНЗ :**

№ п/п	Наименование характеристики	Значение характеристики
1	2	3
1.	Вид объекта недвижимости	здание
2.	Ранее присвоенный государственный учетный номер (инвентарный) здания, сооружения, объекта незавершенного строительства	-
3.	Кадастровый номер земельного участка (земельных участков), в границах которого (которых) расположены здание, сооружение, объект незавершенного строительства	-
4.	Уникальный учетный номер кадастрового квартала, в границах которого расположены здание, сооружение, объект незавершенного строительства	43:38:260401
5.	Адрес здания, сооружения, объекта незавершенного строительства	Российская Федерация, Кировская область, район Юрьянский, деревня Подпоговская
5.1.	Сведения о местоположении здания, сооружения, объекта незавершенного строительства (при отсутствии адреса) в структурированном в соответствии с федеральной информационной адресной системой виде	-
5.2.	Дополнительные сведения о местоположении	-

2. Сведения о характеристиках объекта недвижимости с кадастровым номером : ОНЗ :		
№ п/п	Наименование характеристики	Значение характеристики
1	2	3
6.	Иные сведения	-
3. Пояснения к сведениям об объекте недвижимости с кадастровым номером ОНЗ :		
1.	-	

**Описание местоположения зданий, сооружений,
объектов незавершенного строительства на земельном участке**

**1. Сведения о характерных точках контура объекта недвижимости
с кадастровым номером : ОН4 :**

Система координат МСК-43, зона 2

Зона № 2

Обозначение характерных точек контура	Содержатся в Едином государственном реестре недвижимости			Определены в ходе выполнения комплексных кадастровых работ			Метод опреде ления коор динат	Формулы, примененные для расчета средней квадратической погрешности определения координат характерных точек (Mt), м, с подставленными в такие формулы значениями и итоговые (вычисленные) значения Mt, м
	Координаты, м		Ради ус, м	Координаты, м		Ради ус, м		
	X	Y	R	X	Y	R		
1	2	3	4	5	6	7	8	9
н110О	-	-	-	609916.69	2196014.23	-	Геодезический метод	0.1
н111О	-	-	-	609920.02	2196021.94	-	Геодезический метод	0.1
н112О	-	-	-	609918.21	2196022.71	-	Геодезический метод	0.1
н113О	-	-	-	609919.73	2196026.41	-	Геодезический метод	0.1
н114О	-	-	-	609914.09	2196028.64	-	Геодезический метод	0.1
н115О	-	-	-	609912.09	2196024.45	-	Геодезический метод	0.1
н116О	-	-	-	609907.83	2196026.38	-	Геодезический метод	0.1
н117О	-	-	-	609904.83	2196019.15	-	Геодезический метод	0.1
н110О	-	-	-	609916.69	2196014.23	-	Геодезический метод	0.1

**2. Сведения о характеристиках объекта недвижимости
с кадастровым номером : ОН4 :**

№ п/п	Наименование характеристики	Значение характеристики
1	2	3
1.	Вид объекта недвижимости	здание
2.	Ранее присвоенный государственный учетный номер (инвентарный) здания, сооружения, объекта незавершенного строительства	-
3.	Кадастровый номер земельного участка (земельных участков), в границах которого (которых) расположены здание, сооружение, объект незавершенного строительства	-
4.	Уникальный учетный номер кадастрового квартала, в границах которого расположены здание, сооружение, объект незавершенного строительства	43:38:260401
5.	Адрес здания, сооружения, объекта незавершенного строительства	Российская Федерация, Кировская область, район Юрьянский, деревня Подпоговская
5.1.	Сведения о местоположении здания, сооружения, объекта незавершенного строительства (при отсутствии адреса) в структурированном в соответствии с федеральной информационной адресной системой виде	-
5.2.	Дополнительные сведения о местоположении	-

**2. Сведения о характеристиках объекта недвижимости
с кадастровым номером : ОН4 :**

№ п/п	Наименование характеристики	Значение характеристики
1	2	3
6.	Иные сведения	-

3. Пояснения к сведениям об объекте недвижимости с кадастровым номером ОН4 :

1.	-
----	---

**Описание местоположения зданий, сооружений,
объектов незавершенного строительства на земельном участке**

**1. Сведения о характерных точках контура объекта недвижимости
с кадастровым номером : ОН5 :**

Система координат МСК-43, зона 2

Зона № 2

Обозначение характерных точек контура	Содержатся в Едином государственном реестре недвижимости			Определены в ходе выполнения комплексных кадастровых работ			Метод опреде ления коор динат	Формулы, примененные для расчета средней квадратической погрешности определения координат характерных точек (Mt), м, с подставленными в такие формулы значениями и итоговые (вычисленные) значения Mt, м
	Координаты, м		Ради ус, м	Координаты, м		Ради ус, м		
	X	Y	R	X	Y	R		
1	2	3	4	5	6	7	8	9
н118О	-	-	-	609898.61	2195948.0 7	-	Геодезическ ий метод	0.1
н119О	-	-	-	609899.33	2195949.8 5	-	Геодезическ ий метод	0.1
н120О	-	-	-	609901.72	2195949.1 2	-	Геодезическ ий метод	0.1
н121О	-	-	-	609904.58	2195956.2 1	-	Геодезическ ий метод	0.1
н122О	-	-	-	609895.38	2195959.4 5	-	Геодезическ ий метод	0.1
н123О	-	-	-	609891.91	2195950.5 4	-	Геодезическ ий метод	0.1
н118О	-	-	-	609898.61	2195948.0 7	-	Геодезическ ий метод	0.1

**2. Сведения о характеристиках объекта недвижимости
с кадастровым номером : ОН5 :**

№ п/п	Наименование характеристики	Значение характеристики
1	2	3
1.	Вид объекта недвижимости	здание
2.	Ранее присвоенный государственный учетный номер (инвентарный) здания, сооружения, объекта незавершенного строительства	-
3.	Кадастровый номер земельного участка (земельных участков), в границах которого (которых) расположены здание, сооружение, объект незавершенного строительства	-
4.	Уникальный учетный номер кадастрового квартала, в границах которого расположены здание, сооружение, объект незавершенного строительства	43:38:260401
5.	Адрес здания, сооружения, объекта незавершенного строительства	Российская Федерация, Кировская область, район Юрьянский, деревня Подпоговская
5.1.	Сведения о местоположении здания, сооружения, объекта незавершенного строительства (при отсутствии адреса) в структурированном в соответствии с федеральной информационной адресной системой виде	-
5.2.	Дополнительные сведения о местоположении	-
6.	Иные сведения	-

3. Пояснения к сведениям об объекте недвижимости с кадастровым номером ОН5 :

1.	-
----	---

Описание местоположения зданий, сооружений, объектов незавершенного строительства на земельном участке

1. Сведения о характерных точках контура объекта недвижимости с кадастровым номером : ОН6 :

Система координат МСК-43, зона 2

Зона № 2

Обозначение характерных точек контура	Содержатся в Едином государственном реестре недвижимости			Определены в ходе выполнения комплексных кадастровых работ			Метод опреде ления коор динат	Формулы, примененные для расчета средней квадратической погрешности определения координат характерных точек (Mt), м, с подставленными в такие формулы значениями и итоговые (вычисленные) значения Mt, м
	Координаты, м		Ради ус, м	Координаты, м		Ради ус, м		
	X	Y	R	X	Y	R		
1	2	3	4	5	6	7	8	9
н124О	-	-	-	609932.67	2195942.8 8	-	Геодезическ ий метод	0.1
н125О	-	-	-	609935.58	2195951.7 1	-	Геодезическ ий метод	0.1
н126О	-	-	-	609929.90	2195953.5 9	-	Геодезическ ий метод	0.1
н127О	-	-	-	609926.99	2195944.7 6	-	Геодезическ ий метод	0.1
н124О	-	-	-	609932.67	2195942.8 8	-	Геодезическ ий метод	0.1

2. Сведения о характеристиках объекта недвижимости с кадастровым номером : ОН6 :

№ п/п	Наименование характеристики	Значение характеристики
1	2	3
1.	Вид объекта недвижимости	здание
2.	Ранее присвоенный государственный учетный номер (инвентарный) здания, сооружения, объекта незавершенного строительства	-
3.	Кадастровый номер земельного участка (земельных участков), в границах которого (которых) расположены здание, сооружение, объект незавершенного строительства	-
4.	Уникальный учетный номер кадастрового квартала, в границах которого расположены здание, сооружение, объект незавершенного строительства	43:38:260401
5.	Адрес здания, сооружения, объекта незавершенного строительства	Российская Федерация, Кировская область, район Юрьянский, деревня Подпоговская
5.1.	Сведения о местоположении здания, сооружения, объекта незавершенного строительства (при отсутствии адреса) в структурированном в соответствии с федеральной информационной адресной системой виде	-
5.2.	Дополнительные сведения о местоположении	-
6.	Иные сведения	-

3. Пояснения к сведениям об объекте недвижимости с кадастровым номером ОН6 :

1.	-

**Описание местоположения зданий, сооружений,
объектов незавершенного строительства на земельном участке**

**1. Сведения о характерных точках контура объекта недвижимости
с кадастровым номером : ОН7 :**

Система координат МСК-43, зона 2

Зона № 2

Обозначение характерных точек контура	Содержатся в Едином государственном реестре недвижимости			Определены в ходе выполнения комплексных кадастровых работ			Метод опреде ления коор динат	Формулы, примененные для расчета средней квадратической погрешности определения координат характерных точек (Mt), м, с подставленными в такие формулы значениями и итоговые (вычисленные) значения Mt, м
	Координаты, м		Ради ус, м	Координаты, м		Ради ус, м		
	X	Y	R	X	Y	R		
1	2	3	4	5	6	7	8	9
н128О	-	-	-	609890.27	2196007.4 3	-	Геодезическ ий метод	0.1
н129О	-	-	-	609891.77	2196013.4 2	-	Геодезическ ий метод	0.1
н130О	-	-	-	609890.67	2196013.7 5	-	Геодезическ ий метод	0.1
н131О	-	-	-	609890.86	2196014.5 4	-	Геодезическ ий метод	0.1
н132О	-	-	-	609889.80	2196014.8 4	-	Геодезическ ий метод	0.1
н133О	-	-	-	609889.63	2196014.0 2	-	Геодезическ ий метод	0.1
н134О	-	-	-	609888.40	2196014.4 3	-	Геодезическ ий метод	0.1
н135О	-	-	-	609886.88	2196008.4 5	-	Геодезическ ий метод	0.1
н128О	-	-	-	609890.27	2196007.4 3	-	Геодезическ ий метод	0.1

**2. Сведения о характеристиках объекта недвижимости
с кадастровым номером : ОН7 :**

№ п/п	Наименование характеристики	Значение характеристики
1	2	3
1.	Вид объекта недвижимости	здание
2.	Ранее присвоенный государственный учетный номер (инвентарный) здания, сооружения, объекта незавершенного строительства	-
3.	Кадастровый номер земельного участка (земельных участков), в границах которого (которых) расположены здание, сооружение, объект незавершенного строительства	-
4.	Уникальный учетный номер кадастрового квартала, в границах которого расположены здание, сооружение, объект незавершенного строительства	43:38:260401
5.	Адрес здания, сооружения, объекта незавершенного строительства	Российская Федерация, Кировская область, район Юрьянский, деревня Подпоговская
5.1.	Сведения о местоположении здания, сооружения, объекта незавершенного строительства (при отсутствии адреса) в структурированном в соответствии с федеральной информационной адресной системой виде	-
5.2.	Дополнительные сведения о местоположении	-

2. Сведения о характеристиках объекта недвижимости с кадастровым номером : ОН7 :		
№ п/п	Наименование характеристики	Значение характеристики
1	2	3
6.	Иные сведения	-
3. Пояснения к сведениям об объекте недвижимости с кадастровым номером ОН7 :		
1.	-	

**Описание местоположения зданий, сооружений,
объектов незавершенного строительства на земельном участке**

**1. Сведения о характерных точках контура объекта недвижимости
с кадастровым номером : ОН8 :**

Система координат МСК-43, зона 2

Зона № 2

Обозначение характерных точек контура	Содержатся в Едином государственном реестре недвижимости			Определены в ходе выполнения комплексных кадастровых работ			Метод опреде ления коор динат	Формулы, примененные для расчета средней квадратической погрешности определения координат характерных точек (Mt), м, с подставленными в такие формулы значениями и итоговые (вычисленные) значения Mt, м
	Координаты, м		Ради ус, м	Координаты, м		Ради ус, м		
	X	Y	R	X	Y	R		
1	2	3	4	5	6	7	8	9
н136О	-	-	-	609876.45	2196031.0 1	-	Геодезическ ий метод	0.1
н137О	-	-	-	609879.37	2196038.4 6	-	Геодезическ ий метод	0.1
н138О	-	-	-	609877.49	2196039.2 1	-	Геодезическ ий метод	0.1
н139О	-	-	-	609879.07	2196043.1 5	-	Геодезическ ий метод	0.1
н140О	-	-	-	609873.25	2196045.2 6	-	Геодезическ ий метод	0.1
н141О	-	-	-	609871.31	2196041.1 7	-	Геодезическ ий метод	0.1
н142О	-	-	-	609867.22	2196042.7 8	-	Геодезическ ий метод	0.1
н143О	-	-	-	609864.41	2196035.8 0	-	Геодезическ ий метод	0.1
н144О	-	-	-	609874.70	2196031.6 7	-	Геодезическ ий метод	0.1
н136О	-	-	-	609876.45	2196031.0 1	-	Геодезическ ий метод	0.1

**2. Сведения о характеристиках объекта недвижимости
с кадастровым номером : ОН8 :**

№ п/п	Наименование характеристики	Значение характеристики
1	2	3
1.	Вид объекта недвижимости	здание
2.	Ранее присвоенный государственный учетный номер (инвентарный) здания, сооружения, объекта незавершенного строительства	-
3.	Кадастровый номер земельного участка (земельных участков), в границах которого (которых) расположены здание, сооружение, объект незавершенного строительства	-
4.	Уникальный учетный номер кадастрового квартала, в границах которого расположены здание, сооружение, объект незавершенного строительства	43:38:260401
5.	Адрес здания, сооружения, объекта незавершенного строительства	Российская Федерация, Кировская область, район Юрьянский, деревня Подпоговская
5.1.	Сведения о местоположении здания, сооружения, объекта незавершенного строительства (при отсутствии адреса) в структурированном в соответствии с федеральной информационной адресной системой виде	-

2. Сведения о характеристиках объекта недвижимости с кадастровым номером : ОН8 :		
№ п/п	Наименование характеристики	Значение характеристики
1	2	3
5.2.	Дополнительные сведения о местоположении	-
6.	Иные сведения	-
3. Пояснения к сведениям об объекте недвижимости с кадастровым номером ОН8 :		
1.	-	

**Описание местоположения зданий, сооружений,
объектов незавершенного строительства на земельном участке**

**1. Сведения о характерных точках контура объекта недвижимости
с кадастровым номером : ОН9 :**

Система координат МСК-43, зона 2

Зона № 2

Обозначение характерных точек контура	Содержатся в Едином государственном реестре недвижимости			Определены в ходе выполнения комплексных кадастровых работ			Метод опреде ления коор динат	Формулы, примененные для расчета средней квадратической погрешности определения координат характерных точек (Mt), м, с подставленными в такие формулы значениями и итоговые (вычисленные) значения Mt, м
	Координаты, м		Ради ус, м	Координаты, м		Ради ус, м		
	X	Y	R	X	Y	R		
1	2	3	4	5	6	7	8	9
н145О	-	-	-	609823.31	2196002.3 2	-	Геодезическ ий метод	0.1
н146О	-	-	-	609824.87	2196007.1 7	-	Геодезическ ий метод	0.1
н147О	-	-	-	609819.94	2196008.6 7	-	Геодезическ ий метод	0.1
н148О	-	-	-	609818.52	2196003.8 5	-	Геодезическ ий метод	0.1
н145О	-	-	-	609823.31	2196002.3 2	-	Геодезическ ий метод	0.1

**2. Сведения о характеристиках объекта недвижимости
с кадастровым номером : ОН9 :**

№ п/п	Наименование характеристики	Значение характеристики
1	2	3
1.	Вид объекта недвижимости	здание
2.	Ранее присвоенный государственный учетный номер (инвентарный) здания, сооружения, объекта незавершенного строительства	-
3.	Кадастровый номер земельного участка (земельных участков), в границах которого (которых) расположены здание, сооружение, объект незавершенного строительства	-
4.	Уникальный учетный номер кадастрового квартала, в границах которого расположены здание, сооружение, объект незавершенного строительства	43:38:260401
5.	Адрес здания, сооружения, объекта незавершенного строительства	Российская Федерация, Кировская область, район Юрьянский, деревня Подпоговская
5.1.	Сведения о местоположении здания, сооружения, объекта незавершенного строительства (при отсутствии адреса) в структурированном в соответствии с федеральной информационной адресной системой виде	-
5.2.	Дополнительные сведения о местоположении	-
6.	Иные сведения	-

3. Пояснения к сведениям об объекте недвижимости с кадастровым номером ОН9 :

1.	-

**Описание местоположения зданий, сооружений,
объектов незавершенного строительства на земельном участке**

**1. Сведения о характерных точках контура объекта недвижимости
с кадастровым номером : ОН10 :**

Система координат МСК-43, зона 2

Зона № 2

Обозначение характерных точек контура	Содержатся в Едином государственном реестре недвижимости			Определены в ходе выполнения комплексных кадастровых работ			Метод опреде ления коор динат	Формулы, примененные для расчета средней квадратической погрешности определения координат характерных точек (Mt), м, с подставленными в такие формулы значениями и итоговые (вычисленные) значения Mt, м
	Координаты, м		Ради ус, м	Координаты, м		Ради ус, м		
	X	Y	R	X	Y	R		
1	2	3	4	5	6	7	8	9
н149О	-	-	-	609868.20	2196180.8 6	-	Геодезическ ий метод	0.1
н150О	-	-	-	609872.50	2196189.6 5	-	Геодезическ ий метод	0.1
н151О	-	-	-	609865.18	2196193.2 3	-	Геодезическ ий метод	0.1
н152О	-	-	-	609860.87	2196184.4 4	-	Геодезическ ий метод	0.1
н149О	-	-	-	609868.20	2196180.8 6	-	Геодезическ ий метод	0.1

**2. Сведения о характеристиках объекта недвижимости
с кадастровым номером : ОН10 :**

№ п/п	Наименование характеристики	Значение характеристики
1	2	3
1.	Вид объекта недвижимости	здание
2.	Ранее присвоенный государственный учетный номер (инвентарный) здания, сооружения, объекта незавершенного строительства	-
3.	Кадастровый номер земельного участка (земельных участков), в границах которого (которых) расположены здание, сооружение, объект незавершенного строительства	-
4.	Уникальный учетный номер кадастрового квартала, в границах которого расположены здание, сооружение, объект незавершенного строительства	43:38:260401
5.	Адрес здания, сооружения, объекта незавершенного строительства	Российская Федерация, Кировская область, район Юрьянский, деревня Подпоговская
5.1.	Сведения о местоположении здания, сооружения, объекта незавершенного строительства (при отсутствии адреса) в структурированном в соответствии с федеральной информационной адресной системой виде	-
5.2.	Дополнительные сведения о местоположении	-
6.	Иные сведения	-

3. Пояснения к сведениям об объекте недвижимости с кадастровым номером ОН10 :

1.	-

**Описание местоположения зданий, сооружений,
объектов незавершенного строительства на земельном участке**

**1. Сведения о характерных точках контура объекта недвижимости
с кадастровым номером : ОН11 :**

Система координат МСК-43, зона 2

Зона № 2

Обозначение характерных точек контура	Содержатся в Едином государственном реестре недвижимости			Определены в ходе выполнения комплексных кадастровых работ			Метод опреде ления коор динат	Формулы, примененные для расчета средней квадратической погрешности определения координат характерных точек (Mt), м, с подставленными в такие формулы значениями и итоговые (вычисленные) значения Mt, м
	Координаты, м		Ради ус, м	Координаты, м		Ради ус, м		
	X	Y	R	X	Y	R		
1	2	3	4	5	6	7	8	9
н153О	-	-	-	609797.36	2196220.1 5	-	Геодезическ ий метод	0.1
н154О	-	-	-	609803.25	2196231.2 5	-	Геодезическ ий метод	0.1
н155О	-	-	-	609804.42	2196230.6 8	-	Геодезическ ий метод	0.1
н156О	-	-	-	609806.67	2196234.8 6	-	Геодезическ ий метод	0.1
н157О	-	-	-	609801.96	2196237.5 9	-	Геодезическ ий метод	0.1
н158О	-	-	-	609802.83	2196239.2 5	-	Геодезическ ий метод	0.1
н159О	-	-	-	609801.44	2196239.9 9	-	Геодезическ ий метод	0.1
н160О	-	-	-	609800.58	2196238.8 1	-	Геодезическ ий метод	0.1
н161О	-	-	-	609795.40	2196242.0 5	-	Геодезическ ий метод	0.1
н162О	-	-	-	609792.52	2196237.2 3	-	Геодезическ ий метод	0.1
н163О	-	-	-	609793.06	2196236.8 8	-	Геодезическ ий метод	0.1
н164О	-	-	-	609790.28	2196231.4 2	-	Геодезическ ий метод	0.1
н165О	-	-	-	609795.27	2196228.8 4	-	Геодезическ ий метод	0.1
н166О	-	-	-	609792.03	2196223.1 0	-	Геодезическ ий метод	0.1
н153О	-	-	-	609797.36	2196220.1 5	-	Геодезическ ий метод	0.1

**2. Сведения о характеристиках объекта недвижимости
с кадастровым номером : ОН11 :**

№ п/п	Наименование характеристики	Значение характеристики
1	2	3
1.	Вид объекта недвижимости	здание
2.	Ранее присвоенный государственный учетный номер (инвентарный) здания, сооружения, объекта незавершенного строительства	-
3.	Кадастровый номер земельного участка (земельных участков), в границах которого (которых) расположены здание, сооружение, объект незавершенного строительства	-

2. Сведения о характеристиках объекта недвижимости с кадастровым номером : ОН11 :

№ п/п	Наименование характеристики	Значение характеристики
1	2	3
4.	Уникальный учетный номер кадастрового квартала, в границах которого расположены здание, сооружение, объект незавершенного строительства	43:38:260401
5.	Адрес здания, сооружения, объекта незавершенного строительства	Российская Федерация, Кировская область, район Юрьянский, деревня Подпоговская
5.1.	Сведения о местоположении здания, сооружения, объекта незавершенного строительства (при отсутствии адреса) в структурированном в соответствии с федеральной информационной адресной системой виде	-
5.2.	Дополнительные сведения о местоположении	-
6.	Иные сведения	-

3. Пояснения к сведениям об объекте недвижимости с кадастровым номером ОН11 :

1.	-
----	---

**Описание местоположения зданий, сооружений,
объектов незавершенного строительства на земельном участке**

**1. Сведения о характерных точках контура объекта недвижимости
с кадастровым номером : 43:38:260401:89 :**

Система координат МСК-43, зона 2

Зона № 2

Обозначение характерных точек контура	Содержатся в Едином государственном реестре недвижимости			Определены в ходе выполнения комплексных кадастровых работ			Метод опреде ления коор динат	Формулы, примененные для расчета средней квадратической погрешности определения координат характерных точек (Mt), м, с подставленными в такие формулы значениями и итоговые (вычисленные) значения Mt, м
	Координаты, м		Ради ус, м	Координаты, м		Ради ус, м		
	X	Y	R	X	Y	R		
1	2	3	4	5	6	7	8	9
н224О	-	-	-	609943.84	2196003.3 4	-	Геодезическ ий метод	0.1
н225О	-	-	-	609944.42	2196004.8 5	-	Геодезическ ий метод	0.1
н226О	-	-	-	609945.74	2196004.3 5	-	Геодезическ ий метод	0.1
н227О	-	-	-	609947.72	2196009.3 3	-	Геодезическ ий метод	0.1
н228О	-	-	-	609946.42	2196009.8 7	-	Геодезическ ий метод	0.1
н229О	-	-	-	609948.32	2196014.9 9	-	Геодезическ ий метод	0.1
н230О	-	-	-	609942.01	2196017.4 2	-	Геодезическ ий метод	0.1
н231О	-	-	-	609940.35	2196013.0 8	-	Геодезическ ий метод	0.1
н232О	-	-	-	609936.38	2196014.5 0	-	Геодезическ ий метод	0.1
н233О	-	-	-	609933.48	2196007.5 4	-	Геодезическ ий метод	0.1
н224О	-	-	-	609943.84	2196003.3 4	-	Геодезическ ий метод	0.1

**2. Сведения о характеристиках объекта недвижимости
с кадастровым номером : 43:38:260401:89 :**

№ п/п	Наименование характеристики	Значение характеристики
1	2	3
1.	Вид объекта недвижимости	здание
2.	Ранее присвоенный государственный учетный номер (инвентарный) здания, сооружения, объекта незавершенного строительства	-
3.	Кадастровый номер земельного участка (земельных участков), в границах которого (которых) расположены здание, сооружение, объект незавершенного строительства	-
4.	Уникальный учетный номер кадастрового квартала, в границах которого расположены здание, сооружение, объект незавершенного строительства	43:38:260401
5.	Адрес здания, сооружения, объекта незавершенного строительства	Российская Федерация, Кировская область, район Юрьянский, деревня Подпоговская

2. Сведения о характеристиках объекта недвижимости с кадастровым номером : 43:38:260401:89 :

№ п/п	Наименование характеристики	Значение характеристики
1	2	3
5.1.	Сведения о местоположении здания, сооружения, объекта незавершенного строительства (при отсутствии адреса) в структурированном в соответствии с федеральной информационной адресной системой виде	-
5.2.	Дополнительные сведения о местоположении	-
6.	Иные сведения	-

3. Пояснения к сведениям об объекте недвижимости с кадастровым номером 43:38:260401:89 :

1.	-
----	---

**Описание местоположения зданий, сооружений,
объектов незавершенного строительства на земельном участке**

**1. Сведения о характерных точках контура объекта недвижимости
с кадастровым номером : 43:38:260401:97 :**

Система координат МСК-43, зона 2

Зона № 2

Обозначение характерных точек контура	Содержатся в Едином государственном реестре недвижимости			Определены в ходе выполнения комплексных кадастровых работ			Метод опреде ления коор динат	Формулы, примененные для расчета средней квадратической погрешности определения координат характерных точек (Mt), м, с подставленными в такие формулы значениями и итоговые (вычисленные) значения Mt, м
	Координаты, м		Ради ус, м	Координаты, м		Ради ус, м		
	X	Y	R	X	Y	R		
1	2	3	4	5	6	7	8	9
н239О	-	-	-	609740.78	2196208.9 3	-	Геодезическ ий метод	0.1
н240О	-	-	-	609742.32	2196208.2 9	-	Геодезическ ий метод	0.1
н241О	-	-	-	609743.11	2196210.0 2	-	Геодезическ ий метод	0.1
н242О	-	-	-	609741.60	2196210.7 7	-	Геодезическ ий метод	0.1
н15О	-	-	-	609744.21	2196216.9 7	-	Геодезическ ий метод	0.1
н243О	-	-	-	609738.91	2196219.6 4	-	Геодезическ ий метод	0.1
н244О	-	-	-	609736.21	2196213.9 3	-	Геодезическ ий метод	0.1
н245О	-	-	-	609733.23	2196215.2 0	-	Геодезическ ий метод	0.1
н246О	-	-	-	609729.72	2196207.2 9	-	Геодезическ ий метод	0.1
н247О	-	-	-	609730.61	2196206.9 0	-	Геодезическ ий метод	0.1
н248О	-	-	-	609728.92	2196202.7 1	-	Геодезическ ий метод	0.1
н249О	-	-	-	609732.38	2196201.2 0	-	Геодезическ ий метод	0.1
н250О	-	-	-	609733.93	2196205.2 1	-	Геодезическ ий метод	0.1
н251О	-	-	-	609738.43	2196203.4 0	-	Геодезическ ий метод	0.1
н239О	-	-	-	609740.78	2196208.9 3	-	Геодезическ ий метод	0.1

**2. Сведения о характеристиках объекта недвижимости
с кадастровым номером : 43:38:260401:97 :**

№ п/п	Наименование характеристики	Значение характеристики
1	2	3
1.	Вид объекта недвижимости	здание
2.	Ранее присвоенный государственный учетный номер (инвентарный) здания, сооружения, объекта незавершенного строительства	-
3.	Кадастровый номер земельного участка (земельных участков), в границах которого (которых) расположены здание, сооружение, объект незавершенного строительства	-

2. Сведения о характеристиках объекта недвижимости с кадастровым номером : 43:38:260401:97 :

№ п/п	Наименование характеристики	Значение характеристики
1	2	3
4.	Уникальный учетный номер кадастрового квартала, в границах которого расположены здание, сооружение, объект незавершенного строительства	43:38:260401
5.	Адрес здания, сооружения, объекта незавершенного строительства	Российская Федерация, Кировская область, район Юрьянский, деревня Подпоговская
5.1.	Сведения о местоположении здания, сооружения, объекта незавершенного строительства (при отсутствии адреса) в структурированном в соответствии с федеральной информационной адресной системой виде	-
5.2.	Дополнительные сведения о местоположении	-
6.	Иные сведения	-

3. Пояснения к сведениям об объекте недвижимости с кадастровым номером 43:38:260401:97 :

1.	-
----	---

**Описание местоположения зданий, сооружений,
объектов незавершенного строительства на земельном участке**

**1. Сведения о характерных точках контура объекта недвижимости
с кадастровым номером : 43:38:260401:95 :**

Система координат МСК-43, зона 2

Зона № 2

Обозначение характерных точек контура	Содержатся в Едином государственном реестре недвижимости			Определены в ходе выполнения комплексных кадастровых работ			Метод опреде ления коор динат	Формулы, примененные для расчета средней квадратической погрешности определения координат характерных точек (Mt), м, с подставленными в такие формулы значениями и итоговые (вычисленные) значения Mt, м
	Координаты, м		Ради ус, м	Координаты, м		Ради ус, м		
	X	Y	R	X	Y	R		
1	2	3	4	5	6	7	8	9
н252О	-	-	-	609958.27	2196133.8 2	-	Геодезическ ий метод	0.1
н253О	-	-	-	609960.87	2196139.2 4	-	Геодезическ ий метод	0.1
н254О	-	-	-	609960.66	2196139.3 5	-	Геодезическ ий метод	0.1
н255О	-	-	-	609961.63	2196141.3 6	-	Геодезическ ий метод	0.1
н256О	-	-	-	609954.97	2196144.3 3	-	Геодезическ ий метод	0.1
н257О	-	-	-	609951.31	2196137.4 2	-	Геодезическ ий метод	0.1
н252О	-	-	-	609958.27	2196133.8 2	-	Геодезическ ий метод	0.1

**2. Сведения о характеристиках объекта недвижимости
с кадастровым номером : 43:38:260401:95 :**

№ п/п	Наименование характеристики	Значение характеристики
1	2	3
1.	Вид объекта недвижимости	здание
2.	Ранее присвоенный государственный учетный номер (инвентарный) здания, сооружения, объекта незавершенного строительства	-
3.	Кадастровый номер земельного участка (земельных участков), в границах которого (которых) расположены здание, сооружение, объект незавершенного строительства	-
4.	Уникальный учетный номер кадастрового квартала, в границах которого расположены здание, сооружение, объект незавершенного строительства	43:38:260401
5.	Адрес здания, сооружения, объекта незавершенного строительства	Российская Федерация, Кировская область, район Юрьянский, деревня Подпоговская
5.1.	Сведения о местоположении здания, сооружения, объекта незавершенного строительства (при отсутствии адреса) в структурированном в соответствии с федеральной информационной адресной системой виде	-
5.2.	Дополнительные сведения о местоположении	-
6.	Иные сведения	-

3. Пояснения к сведениям об объекте недвижимости с кадастровым номером 43:38:260401:95 :

1.	-
----	---

Сведения о зданиях, сооружениях, объектах незавершенного строительства, необходимые для исправления реестровых ошибок в сведениях об описании их местоположения

1. Сведения о характерных точках контура

здание

вид объекта недвижимости (здание, сооружение, объект незавершенного строительства)

с кадастровым номером 43:38:260401:100 :

Система координат МСК-43, зона 2

Зона № 2

Обозначение характерных точек контура	Содержатся в Едином государственном реестре недвижимости			Определены в ходе выполнения комплексных кадастровых работ			Метод опреде ления коор динат	Формулы, примененные для расчета средней квадратической погрешности определения координат характерных точек (Mt), м, с подставленными в такие формулы значениями и итоговые (вычисленные) значения Mt, м
	Координаты, м		Ради ус, м	Координаты, м		Ради ус, м		
	X	Y	R	X	Y	R		
1	2	3	4	5	6	7	8	9
н167О	-	-	-	609833.3 5	2196204.0 1	-	Геодезический метод	0.1
н168О	-	-	-	609834.6 9	2196206.7 2	-	Геодезический метод	0.1
н169О	-	-	-	609827.4 2	2196210.6 2	-	Геодезический метод	0.1
н170О	-	-	-	609828.6 7	2196213.2 3	-	Геодезический метод	0.1
н171О	-	-	-	609826.4 0	2196214.2 5	-	Геодезический метод	0.1
н172О	-	-	-	609827.3 3	2196216.5 5	-	Геодезический метод	0.1
н173О	-	-	-	609824.9 8	2196217.5 8	-	Геодезический метод	0.1
н174О	-	-	-	609823.9 9	2196215.3 9	-	Геодезический метод	0.1
н175О	-	-	-	609823.6 4	2196215.5 2	-	Геодезический метод	0.1
н176О	-	-	-	609821.4 2	2196210.8 4	-	Геодезический метод	0.1
н177О	-	-	-	609820.8 6	2196211.0 9	-	Геодезический метод	0.1
н178О	-	-	-	609818.6 5	2196206.2 6	-	Геодезический метод	0.1
н179О	-	-	-	609823.6 6	2196203.7 0	-	Геодезический метод	0.1
н180О	-	-	-	609824.6 7	2196205.7 0	-	Геодезический метод	0.1
н181О	-	-	-	609830.0 3	2196202.8 5	-	Геодезический метод	0.1
н182О	-	-	-	609831.2 7	2196205.0 6	-	Геодезический метод	0.1
н167О	-	-	-	609833.3 5	2196204.0 1	-	Геодезический метод	0.1

**2. Иные сведения об объекте недвижимости
с кадастровым номером: 43:38:260401:100 :**

1.

3. Пояснения к сведениям об объекте недвижимости с кадастровым номером 43:38:260401:100 :

1.

-

Сведения о зданиях, сооружениях, объектах незавершенного строительства, необходимые для исправления реестровых ошибок в сведениях об описании их местоположения

1. Сведения о характерных точках контура

здание

вид объекта недвижимости (здание, сооружение, объект незавершенного строительства)

с кадастровым номером 43:38:260401:91 :

Система координат МСК-43, зона 2

Зона № 2

Обозначение характерных точек контура	Содержатся в Едином государственном реестре недвижимости			Определены в ходе выполнения комплексных кадастровых работ			Метод опреде ления коор динат	Формулы, примененные для расчета средней квадратической погрешности определения координат характерных точек (Mt), м, с подставленными в такие формулы значениями и итоговые (вычисленные) значения Mt, м
	Координаты, м		Ради ус, м	Координаты, м		Ради ус, м		
	X	Y	R	X	Y	R		
1	2	3	4	5	6	7	8	9
н183О	-	-	-	609880.5 0	2196132.4 0	-	Геодезически й метод	0.1
н184О	-	-	-	609886.5 3	2196147.8 5	-	Геодезически й метод	0.1
н185О	-	-	-	609878.5 0	2196150.9 8	-	Геодезически й метод	0.1
н186О	-	-	-	609877.8 4	2196149.5 3	-	Геодезически й метод	0.1
н187О	-	-	-	609870.5 9	2196152.6 8	-	Геодезически й метод	0.1
н188О	-	-	-	609864.6 6	2196139.1 4	-	Геодезически й метод	0.1
н183О	-	-	-	609880.5 0	2196132.4 0	-	Геодезически й метод	0.1

**2. Иные сведения об объекте недвижимости
с кадастровым номером: 43:38:260401:91 :**

1.

3. Пояснения к сведениям об объекте недвижимости с кадастровым номером 43:38:260401:91 :

1.

-

Сведения о зданиях, сооружениях, объектах незавершенного строительства, необходимые для исправления реестровых ошибок в сведениях об описании их местоположения

1. Сведения о характерных точках контура

здание

вид объекта недвижимости (здание, сооружение, объект незавершенного строительства)

с кадастровым номером 43:38:260401:93 :

Система координат МСК-43, зона 2

Зона № 2

Обозначение характерных точек контура	Содержатся в Едином государственном реестре недвижимости			Определены в ходе выполнения комплексных кадастровых работ			Метод опреде ления коор динат	Формулы, примененные для расчета средней квадратической погрешности определения координат характерных точек (Mt), м, с подставленными в такие формулы значениями и итоговые (вычисленные) значения Mt, м
	Координаты, м		Ради ус, м	Координаты, м		Ради ус, м		
	X	Y	R	X	Y	R		
1	2	3	4	5	6	7	8	9
н189О	-	-	-	609768.5 5	2196233.2 9	-	Геодезический метод	0.1
н190О	-	-	-	609773.0 6	2196244.3 8	-	Геодезический метод	0.1
н191О	-	-	-	609769.7 5	2196245.7 3	-	Геодезический метод	0.1
н192О	-	-	-	609770.3 6	2196246.9 8	-	Геодезический метод	0.1
н193О	-	-	-	609766.9 5	2196248.3 8	-	Геодезический метод	0.1
н194О	-	-	-	609766.4 7	2196247.2 0	-	Геодезический метод	0.1
н195О	-	-	-	609762.6 1	2196248.6 4	-	Геодезический метод	0.1
н196О	-	-	-	609758.0 9	2196237.5 5	-	Геодезический метод	0.1
н189О	-	-	-	609768.5 5	2196233.2 9	-	Геодезический метод	0.1

**2. Иные сведения об объекте недвижимости
с кадастровым номером: 43:38:260401:93 :**

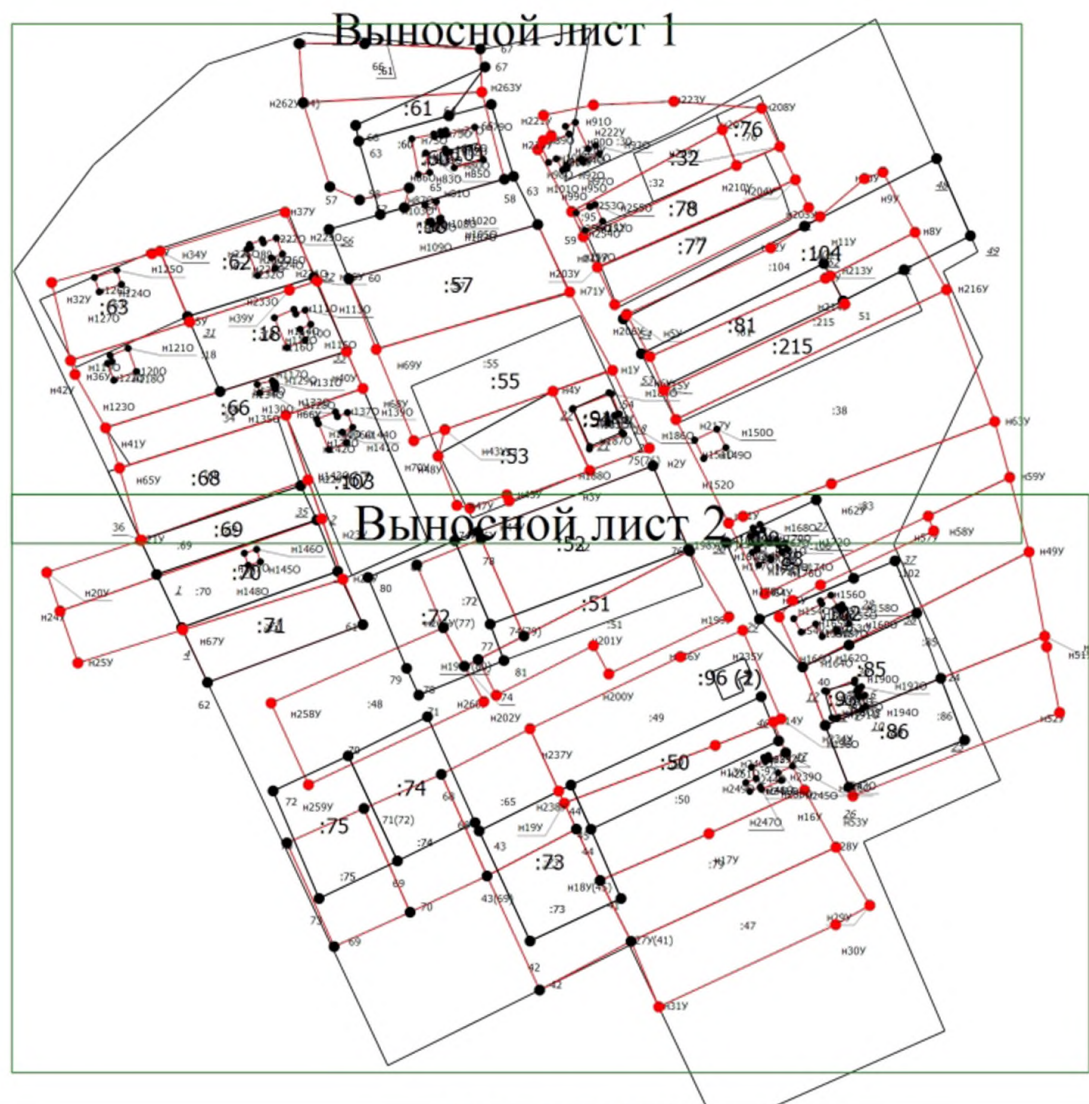
1.

3. Пояснения к сведениям об объекте недвижимости с кадастровым номером 43:38:260401:93 :

1.

-

Схема границ земельных участков



Условные обозначения

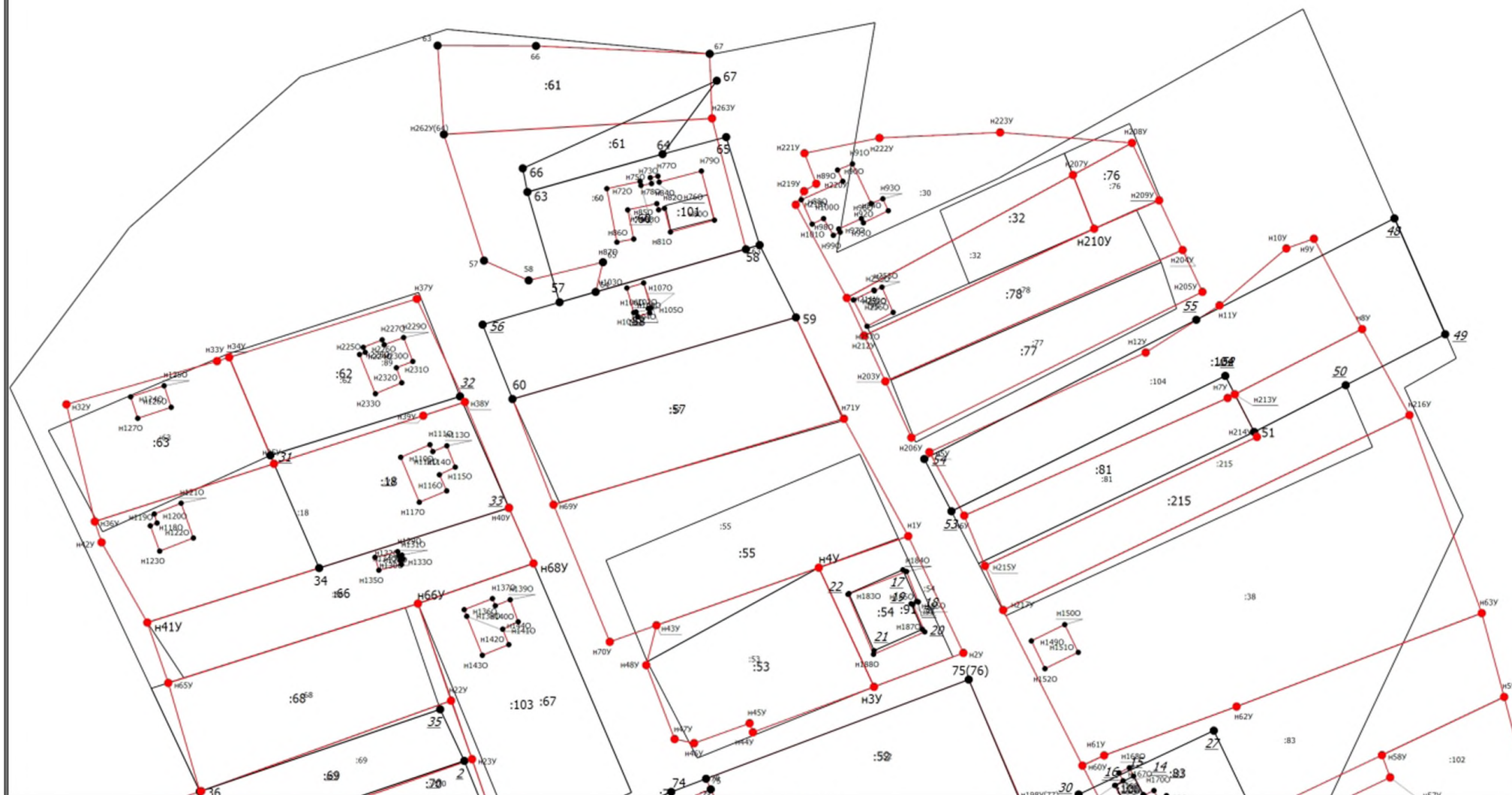
— - Часть границы, местоположение которой определено при выполнении кадастровых работ

Схема границ земельных участков

- - Характерная точка границы земельного участка, сведения ЕГРН о которой соответствуют требованиям, установленным в соответствии с частью 13 статьи 22 Федерального закона от 13 июля 2015 г. N 218-ФЗ "О государственной регистрации недвижимости"
- - Характерная точка контура здания, сооружения, объекта незавершенного строительства
- - Характерная точка границы, сведения о которой позволяют однозначно определить ее положение на местности
- 1 - Обозначение ликвидируемой характерной точки
- 23 - Обозначение характерной точки, местоположение которой не изменилось или было уточнено
- н1У - Обозначение новой характерной точки
- :102 - Кадастровый номер земельного участка
- :70 - Исходный земельный участок
- :100 - Кадастровый номер здания
- :93 -
- :96 (1) - Обозначение контура здания
- _____ - Часть контура, образованного проекцией вновь образованного наземного конструктивного элемента здания, сооружения, объекта незавершенного строительства
- _____ - Часть границы, сведения ЕГРН о которой позволяют однозначно определить ее положение на местности
- _____ - Часть контура, образованного проекцией существующего в ЕГРН наземного конструктивного элемента здания, сооружения, объекта незавершенного строительства
- - Характерная точка границы земельного участка, сведения о которой отсутствуют в ЕГРН, местоположение которой определено при кадастровых работах (новая характерная точка)
- :30 - Уточняемый земельный участок
- :89 - Уточняемое здание

Схема границ земельных участков

Выносной лист 1



Масштаб 1:1500

Условные обозначения

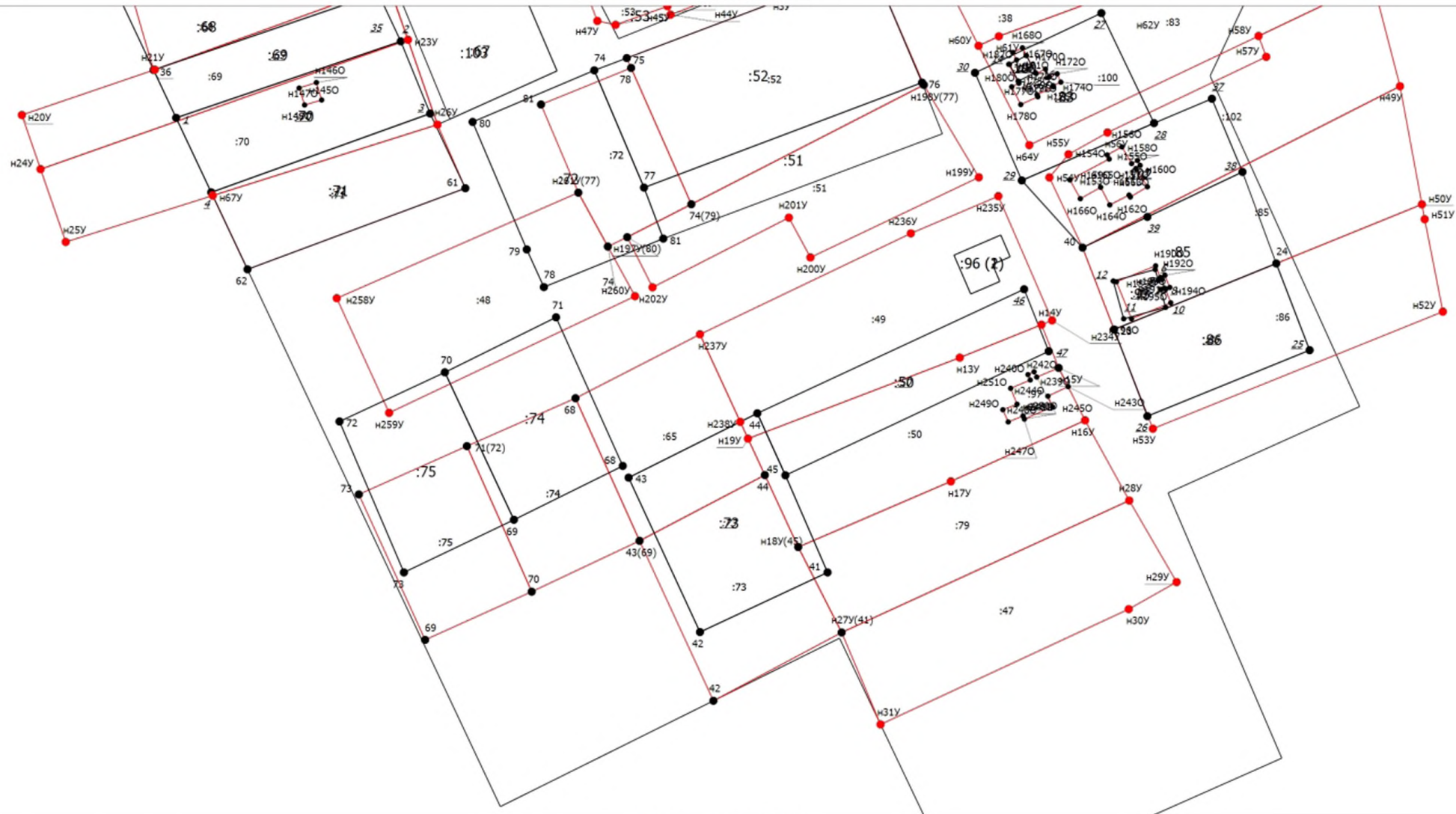
— - Часть границы, местоположение которой определено при выполнении кадастровых работ

Схема границ земельных участков

- - Характерная точка границы земельного участка, сведения ЕГРН о которой соответствуют требованиям, установленным в соответствии с частью 13 статьи 22 Федерального закона от 13 июля 2015 г. N 218-ФЗ "О государственной регистрации недвижимости"
- - Характерная точка контура здания, сооружения, объекта незавершенного строительства
- - Характерная точка границы, сведения о которой позволяют однозначно определить ее положение на местности
- 1 - Обозначение ликвидируемой характерной точки
- 23 - Обозначение характерной точки, местоположение которой не изменилось или было уточнено
- н1У - Обозначение новой характерной точки
- :102 - Кадастровый номер земельного участка
- :70 - Исходный земельный участок
- :100 - Кадастровый номер здания
- :93 -
- :96 (1) - Обозначение контура здания
- _____ - Часть контура, образованного проекцией вновь образованного наземного конструктивного элемента здания, сооружения, объекта незавершенного строительства
- _____ - Часть границы, сведения ЕГРН о которой позволяют однозначно определить ее положение на местности
- _____ - Часть контура, образованного проекцией существующего в ЕГРН наземного конструктивного элемента здания, сооружения, объекта незавершенного строительства
- - Характерная точка границы земельного участка, сведения о которой отсутствуют в ЕГРН, местоположение которой определено при кадастровых работах (новая характерная точка)
- :30 - Уточняемый земельный участок
- :89 - Уточняемое здание

Схема границ земельных участков

Выносной лист 2



Масштаб 1:1600

Условные обозначения

— - Часть границы, местоположение которой определено при выполнении кадастровых работ

Схема границ земельных участков

- - Характерная точка границы земельного участка, сведения ЕГРН о которой соответствуют требованиям, установленным в соответствии с частью 13 статьи 22 Федерального закона от 13 июля 2015 г. N 218-ФЗ "О государственной регистрации недвижимости"
- - Характерная точка контура здания, сооружения, объекта незавершенного строительства
- - Характерная точка границы, сведения о которой позволяют однозначно определить ее положение на местности
- 1 - Обозначение ликвидируемой характерной точки
- 23 - Обозначение характерной точки, местоположение которой не изменилось или было уточнено
- н1У - Обозначение новой характерной точки
- :102 - Кадастровый номер земельного участка
- :70 - Исходный земельный участок
- :100 - Кадастровый номер здания
- :93 -
- :96 (1) - Обозначение контура здания
- _____ - Часть контура, образованного проекцией вновь образованного наземного конструктивного элемента здания, сооружения, объекта незавершенного строительства
- _____ - Часть границы, сведения ЕГРН о которой позволяют однозначно определить ее положение на местности
- _____ - Часть контура, образованного проекцией существующего в ЕГРН наземного конструктивного элемента здания, сооружения, объекта незавершенного строительства
- - Характерная точка границы земельного участка, сведения о которой отсутствуют в ЕГРН, местоположение которой определено при кадастровых работах (новая характерная точка)
- :30 - Уточняемый земельный участок
- :89 - Уточняемое здание